



АДМИНИСТРАЦИЯ
ДОБРЯНСКОГО ГОРОДСКОГО ОКРУГА

ПОСТАНОВЛЕНИЕ

02.09.2022

№ 2338

г.Добрянка

**О назначении общественных
обсуждений**

В соответствии со статьей 5.1, частями 5-11 статьи 46 Градостроительного кодекса Российской Федерации, пунктом 26 части 1 статьи 16, статьей 28 Федерального закона Российской Федерации от 06 октября 2003 г. № 131-ФЗ «Об общих принципах организации местного самоуправления в Российской Федерации», статьей 7 Федерального закона Российской Федерации от 14 марта 2022 г. № 58-ФЗ «О внесении изменений в отдельные законодательные акты Российской Федерации», Постановлением Правительства Российской Федерации от 02 апреля 2022 г. № 575 «Об особенностях подготовки, согласования, утверждения, продления сроков действия документации по планировке территории, градостроительных планов земельных участков, выдачи разрешений на строительство объектов капитального строительства, разрешений на ввод в эксплуатацию», Уставом Добрянского городского округа, решением Думы Добрянского городского округа от 30 сентября 2020 г. № 298 «Об утверждении Положения об организации и проведении общественных обсуждений, публичных слушаний по вопросам градостроительной деятельности в Добрянском городском округе», администрация округа ПОСТАНОВЛЯЕТ:

1. Провести в границах территории кадастрового квартала 59:18:1360101, расположенного в п.Ярино Добрянского городского округа Пермского края, общественные обсуждения по проекту внесения изменений в документацию по планировке территории «Проект межевания территории населенного пункта – поселок Ярино, Добрянский городской округ, Пермский край», утвержденную постановлением администрации Добрянского городского округа от 29 июня 2022 г. № 1673 (далее – Проект).

2. Срок проведения общественных обсуждений по Проекту — с 07 сентября 2022 года по 14 сентября 2022 года.



3. Определить местами размещения оповещения о начале общественных обсуждений информационные стенды по адресам:

Пермский край, г. Добрянка, ул. Копылова, д. 114, (административное здание);

Пермский край, Добрянский городской округ, п. Дивья, ул. Лесная, д. 21, 2 этаж, (административное здание).

4. Открытие экспозиции состоится 07 сентября 2022 года в здании управления градостроительства и архитектуры по адресу: 618740, Пермский край, г. Добрянка, ул. Копылова, д. 114, в здании территориального отдела в поселке Дивья администрации Добрянского городского округа по адресу: Пермский край, Добрянский городской округ, п. Дивья, ул. Лесная, д.21, 2 этаж.

Срок проведения экспозиции: с 07 сентября 2022 г. по 09 сентября 2022 г. с понедельника по четверг с 8.30 час до 13.00 час. и с 14.00 час. до 17.30 час., в пятницу с 8.30 час до 13.00 час. и с 14.00 час. до 16.30 час. по местному времени.

5. В состав организационного комитета по организации общественных обсуждений включить:

Степанову Елену Михайловну, начальника управления градостроительства и архитектуры администрации Добрянского городского округа, главного архитектора городского округа, председателя комиссии;

Шулятникову Ольгу Александровну, консультанта управления градостроительства и архитектуры администрации Добрянского городского округа, секретаря комиссии;

Касаткину Венеру Раисовну, заместителя начальника управления имущественных и земельных отношений администрации Добрянского городского округа;

Пьянкову Екатерину Александровну, консультанта юридического управления администрации Добрянского городского округа;

Туркину Галину Геннадьевну, начальника территориального отдела в поселке Дивья.

6. Утвердить порядок учета предложений и замечаний по Проекту и участия граждан в его обсуждении согласно приложению к настоящему постановлению.

7. Разместить Проект на официальном сайте Добрянского городского округа в информационно-телекоммуникационной сети Интернет www.dobrgaion.ru.

8. Разместить настоящее постановление на официальном сайте правовой информации Добрянского городского округа в информационно-телекоммуникационной сети Интернет с доменным именем dobr-pravo.ru.

9. Контроль за исполнением настоящего постановления возложить на первого заместителя главы администрации Добрянского городского округа.

Глава городского округа -
глава администрации Добрянского
городского округа



К.В. Лызов

Приложение
УТВЕРЖДЕН
постановлением администрации
Добрянского городского округа
от 02.09.2022 № 2338

ПОРЯДОК

учета предложений и замечаний по проекту внесения изменений в документацию по планировке территории «Проект межевания территории населенного пункта – поселок Ярино, Добрянский городской округ, Пермский край», утвержденную постановлением администрации Добрянского городского округа от 29 июня 2022 г. № 1673 и участия граждан в его обсуждении

1. Предложения и замечания по проекту внесения изменений в документацию по планировке территории «Проект межевания территории населенного пункта – поселок Ярино, Добрянский городской округ, Пермский край», утвержденную постановлением администрации Добрянского городского округа от 29 июня 2022 г. № 1673 (далее – Проект) принимаются от граждан Российской Федерации, постоянно проживающих в границах территории кадастрового квартала 59:18:1360101, расположенного в п.Ярино Добрянского городского округа Пермского края и достигших возраста 18 лет, прошедших идентификацию в соответствии с частью 12 статьи 5.1 Градостроительного кодекса Российской Федерации.

2. Предложения и замечания граждан принимаются со дня опубликования (обнародования) оповещения о начале общественных обсуждений по Проекту по 09 сентября 2022 г. включительно. Предложения и замечания, направленные по истечении указанного срока, не рассматриваются.

3. Предложения и замечания направляются по электронной почте или в письменном виде на бумажных носителях посредством почтовой связи по форме согласно приложению к настоящему Порядку.

4. Предложения и замечания принимаются организационным комитетом по подготовке и организации проведения общественных обсуждений в письменной форме посредством почтовой связи на адрес: 618740, Пермский край, г. Добрянка, ул. Советская, д. 14, с пометкой на конверте «В организационный комитет по подготовке и организации проведения общественных обсуждений по Проекту», через интернет-приемную Добрянского городского округа, расположенную на официальном сайте в сети «Интернет»: <http://dobrraion.ru/>, через интернет-приемную «Интернет-приемная Пермского края», расположенную на официальном сайте в сети «Интернет»: <http://reception.permkrai.ru>, посредством электронной почты по адресу: uga@dobrraion.ru, посредством записи в книге (журнале) учета посетителей экспозиции проекта, подлежащего рассмотрению на общественных обсуждениях.

5. Все замечания и предложения по Проекту подлежат рассмотрению при условии представления участниками общественных обсуждений сведений о себе с приложением документов, подтверждающих такие сведения (в целях идентификации):

для физических лиц: фамилия, имя, отчество (при наличии), дата рождения, адрес места жительства (регистрации);

для юридических лиц: наименование, основной государственный регистрационный номер, место нахождения и адрес.

6. Поступившие предложения и замечания рассматриваются на заседании организационного комитета по подготовке и организации проведения общественных обсуждений.

7. На основании протокола общественных обсуждений Организационный комитет осуществляет подготовку заключения о результатах общественных обсуждений с указанием аргументированных рекомендаций о целесообразности или нецелесообразности учета внесенных участниками общественных обсуждений предложений и замечаний и выводы по результатам общественных обсуждений.

8. Обсуждение проекта решения проводится в форме общественных обсуждений в порядке, установленном статьей 5.1 Градостроительного кодекса Российской Федерации и Положением об организации и проведении общественных обсуждений, публичных слушаний по вопросам градостроительной деятельности в Добрянском городском округе, утвержденным решением Думы Добрянского городского округа от 30 сентября 2020 г. № 298.

Приложение
к Порядку учета предложений и замечаний по проекту внесения изменений в документацию по планировке территории «Проект межевания территории населенного пункта – поселок Ярино, Добрянский городской округ, Пермский край», утвержденную постановлением администрации Добрянского городского округа от 29 июня 2022 г. № 1673 и участия граждан в его обсуждении

ПРЕДЛОЖЕНИЯ И ЗАМЕЧАНИЯ

по проекту внесения изменений в документацию по планировке территории «Проект межевания территории населенного пункта – поселок Ярино, Добрянский городской округ, Пермский край», утвержденную постановлением администрации Добрянского городского округа от 29 июня 2022 г. № 1673

Фамилия, имя, отчество гражданина _____

Год рождения _____

Адрес места жительства _____

Номер телефона/электронная почта _____

Личная подпись и дата _____



**Государственное бюджетное учреждение
Пермского края «Центр технической
инвентаризации и кадастровой оценки
Пермского края»**

**ПРОЕКТ
МЕЖЕВАНИЯ ТЕРРИТОРИИ**

**внесение изменений в проект межевания территории
кадастрового квартала № 59:18:1360101,
расположенного по адресу Пермский край,
Добрянский городской округ,
п.Ярино**

**Пояснительная записка
ТОМ 1
Основная часть**

04-2022-ПМТ

2022

Государственное бюджетное учреждение Пермского края «Центр
технической инвентаризации и кадастровой оценки Пермского края»

ПРОЕКТ МЕЖЕВАНИЯ ТЕРРИТОРИИ

внесение изменений в проект межевания территории

кадастрового квартала № 59:18:1360101,

расположенного по адресу Пермский край,

Добрянский городской округ,

п.Ярино

Пояснительная записка

ТОМ 1

Основная часть

04-2022-ПМТ

Директор Кунгурского филиала

Докшина М.В.
"18" августа 2022 г.

Исполнитель проекта



Отинов Е.С.
"18" августа 2022 г.

Харченко А.М.
"18" августа 2022 г.

2022

СОДЕРЖАНИЕ			
Раздел	Обозначение	Наименование	Стр.
	04-2022-ПМТ	Проект межевания. Пояснительная записка. Том 1. Основная часть.	
1		Цель выполнения работ	4
2		Описание проектных решений	
		Экспликация образуемых и перераспределяемых земельных участков	
		Схема использования территории в период подготовки проекта межевания 1:2000	Лист 1
	04-2022-ПМТ	Проект межевания. Пояснительная записка. Том 2. Материалы по обоснованию.	
1		Выводы	4
		Приложения	
		Каталог координат границ изменяемых образуемых и перераспределяемых земельных участков	
		Чертеж межевания территории 1:2000	Лист 2

1. ЦЕЛЬ ВЫПОЛНЕНИЯ РАБОТ

Целью разработки документации по внесению изменений в проект межевания территории, утвержденный постановлением администрации Добрянского городского округа №1673 от 29.06.2022 г. Кадастрового квартала 59:18:1360101 является:

- уточнение местоположения границ земельных участков с кадастровыми номерами 59:18:1360101:26, уточнение производится на месте образуемых земельных участков, с обозначением в ранее утвержденном проекте :ЗУ111 и :ЗУ112. Ранее образуемые :ЗУ111 и :ЗУ112 изменяют свои границы и площадь.
- уточнение местоположения границ земельного участка с кадастровым номером 59:18:1360101:48, уточнение производится на месте ранее образованного земельного участка, с обозначением в ранее утвержденном проекте :ЗУ112. Ранее образуемый :ЗУ112 изменяет свои границы и площадь.
- уточнение местоположения границ земельного участка с кадастровым номером 59:18:1360101:29, уточнение производится на месте ранее образованного земельного участка, с обозначением в ранее утвержденном проекте :ЗУ86. Образование :ЗУ54 исключается из проекта межевания территории.
- уточнение местоположения границ земельного участка с кадастровым номером 59:18:1360101:34, уточнение производится на месте ранее образованного земельного участка, с обозначением в ранее утвержденном проекте :ЗУ153. Образование :ЗУ153 исключается из проекта межевания территории.
- уточнение местоположения границ земельного участка с кадастровым номером 59:18:1360101:52, уточнение производится на месте ранее образованного земельного участка, с обозначением в ранее утвержденном проекте :ЗУ203. Ранее образуемый :ЗУ203 исключается из проекта межевания территории.
- уточнение местоположения границ земельного участка с кадастровым номером 59:18:1360101:14, уточнение производится на месте ранее образованного земельного участка, с обозначением в ранее утвержденном проекте :ЗУ203. Ранее образуемый :ЗУ203 исключается из проекта межевания территории.
- уточнение местоположения границ земельного участка с кадастровым номером 59:18:1360101:54, уточнение производится на месте ранее образованного земельного участка, с обозначением в ранее утвержденном проекте :ЗУ265. Образование :ЗУ265 исключается из проекта межевания территории.
- уточнение местоположения границ земельного участка с кадастровым номером 59:18:1360101:36, уточнение производится на месте ранее образованного земельного участка, с обозначением в ранее

- утвержденном проекте :ЗУ253. Ранее образуемый :ЗУ253 изменяет свои границы и площадь.
- уточнение местоположения границ земельного участка с кадастровым номером 59:18:1360101:60, уточнение производится на месте ранее образованного земельного участка, с обозначением в ранее утвержденном проекте :ЗУ81. Ранее образуемый :ЗУ81 изменяет свои границы и площадь.
 - уточнение местоположения границ земельного участка с кадастровым номером 59:18:1360101:58, уточнение производится на месте ранее образованного земельного участка, с обозначением в ранее утвержденном проекте :ЗУ78. Ранее образуемый :ЗУ78 изменяет свои границы и площадь.
 - уточнение местоположения границ земельного участка с кадастровым номером 59:18:1360101:62, уточнение производится на месте образуемых земельных участков, с обозначением в ранее утвержденном проекте :ЗУ165 и :ЗУ166. Ранее образуемые :ЗУ165 и :ЗУ166 исключаются из проекта межевания территории.
 - уточнение местоположения границ земельного участка с кадастровым номером 59:18:1360101:107, уточнение производится на месте ранее образованного земельного участка, с обозначением в ранее утвержденном проекте :ЗУ34. Ранее образуемый :ЗУ34 изменяет свои границы и площадь.
 - уточнение местоположения границ земельного участка с кадастровым номером 59:18:1360101:261, уточнение производится на месте ранее образованного земельного участка, с обозначением в ранее утвержденном проекте :ЗУ151. Ранее образуемый :ЗУ151 изменяет свои границы и площадь.
 - уточнение местоположения границ земельных участков с кадастровыми номерами 59:18:1360101:306, 59:18:1360101:307, 59:18:1360101:308 уточнение производится на месте ранее образованного земельного участка, с обозначением в ранее утвержденном проекте :ЗУ36. Образование :ЗУ36 исключается из проекта межевания территории.
 - уточнение местоположения границ земельного участка с кадастровым номером 59:18:1360101:314, уточнение производится на месте ранее образованного земельного участка, с обозначением в ранее утвержденном проекте :ЗУ179. Ранее образуемый :ЗУ179 изменяет свои границы и площадь.
 - уточнение местоположения границ земельного участка с кадастровым номером 59:18:1400101:69, уточнение производится на месте ранее образованного земельного участка, с обозначением в ранее утвержденном проекте :ЗУ253. Ранее образуемый :ЗУ253 изменяет свои границы и площадь.
 - уточнение местоположения границ земельного участка с кадастровым номером 59:18:1360101:39, уточнение производится на месте ранее образованного земельного участка, с обозначением в ранее

- утвержденном проекте :ЗУ75. Образование :ЗУ75 исключается из проекта межевания территории.
- уточнение местоположения границ земельных участков с кадастровыми номерами 59:18:1360101:20, 59:18:1360101:51 уточнение производится на месте ранее образованного земельного участка, с обозначением в ранее утвержденном проекте :ЗУ237. Образование :ЗУ237 исключается из проекта межевания территории.
 - уточнение местоположения границ земельных участков с кадастровыми номерами 59:18:1360101:70, 59:18:1360101:145 уточнение производится на месте образованного земельного участка, с обозначением в ранее утвержденном проекте :ЗУ234. Образование :ЗУ234 исключается из проекта межевания территории.
 - уточнение местоположения границ земельного участка с кадастровым номером 59:18:1360101:159, уточнение производится на месте ранее образованного земельного участка, с обозначением в ранее утвержденном проекте :ЗУ16. Образование :ЗУ16 исключается из проекта межевания территории.
 - уточнение местоположения границ земельного участка с кадастровым номером 59:18:1360101:250, уточнение производится на месте ранее образованного земельного участка, с обозначением в ранее утвержденном проекте :ЗУ201. Ранее образуемый :ЗУ201 изменяет свои границы и площадь.
 - уточнение местоположения границ земельного участка с кадастровым номером 59:18:1360101:271, уточнение производится на месте ранее образованного земельного участка, с обозначением в ранее утвержденном проекте :ЗУ171. Образование :ЗУ171 исключается из проекта межевания территории.
 - уточнение местоположения границ земельного участка с кадастровым номером 59:18:1360101:101, уточнение производится на месте ранее образованного земельного участка, с обозначением в ранее утвержденном проекте :ЗУ223. Ранее образуемый :ЗУ223 изменяет свои границы и площадь.
 - уточнение местоположения границ земельных участков с кадастровыми номерами 59:18:1360101:155, 59:18:1360101:177, 59:18:1360101:237 уточнение производится на месте образованного земельного участка, с обозначением в ранее утвержденном проекте :ЗУ230 и :ЗУ231. Образование участков :ЗУ230 и :ЗУ231 исключается из проекта межевания территории.
 - уточнение местоположения границ земельных участков с кадастровыми номерами 59:18:1360101:196, 59:18:1360101:197, 59:18:1360101:241 уточнение производится на месте образованного земельного участка, с обозначением в ранее утвержденном проекте :ЗУ232 и :ЗУ233. Образование участков :ЗУ232 и :ЗУ233 исключается из проекта межевания территории.

- уточнение местоположения границ земельного участка с кадастровым номером 59:18:1360101:104, уточнение производится на месте ранее образованного земельного участка, с обозначением в ранее утвержденном проекте :ЗУ138. Ранее образуемый :ЗУ138 изменяет свои границы и площадь.
- уточнение местоположения границ земельного участка с кадастровым номером 59:18:1360101:282, уточнение производится на месте ранее образованного земельного участка, с обозначением в ранее утвержденном проекте :ЗУ164. Ранее образуемый :ЗУ164 исключается из проекта межевания территории.
- уточнение местоположения границ земельного участка с кадастровым номером 59:18:1360101:2050, уточнение производится на месте ранее образованного земельного участка, с обозначением в ранее утвержденном проекте :ЗУ161. Образование :ЗУ161 исключается из проекта межевания территории.
- уточнение местоположения границ земельного участка с кадастровым номером 59:18:1360101:12, уточнение производится на месте ранее образованного земельного участка, с обозначением в ранее утвержденном проекте :ЗУ167. Образование :ЗУ167 исключается из проекта межевания территории.
- уточнение местоположения границ земельного участка с кадастровым номером 59:18:1360101:131, уточнение производится на месте ранее образованного земельного участка, с обозначением в ранее утвержденном проекте :ЗУ168. Образование :ЗУ168 исключается из проекта межевания территории.
- уточнение местоположения границ земельного участка с кадастровым номером 59:18:1360101:247, уточнение производится на месте ранее образованного земельного участка, с обозначением в ранее утвержденном проекте :ЗУ184. Образование :ЗУ184 исключается из проекта межевания территории.
- уточнение местоположения границ земельного участка с кадастровым номером 59:18:1360101:10, уточнение производится на месте ранее образованного земельного участка, с обозначением в ранее утвержденном проекте :ЗУ85. Образование :ЗУ85 исключается из проекта межевания территории.
- уточнение местоположения границ земельного участка с кадастровым номером 59:18:1360101:115, уточнение производится на месте ранее образованного земельного участка, с обозначением в ранее утвержденном проекте :ЗУ159. Образование :ЗУ159 исключается из проекта межевания территории.
- уточнение местоположения границ земельного участка с кадастровым номером 59:18:1360101:16, уточнение производится на месте ранее образованного земельного участка, с обозначением в ранее утвержденном проекте :ЗУ112. Образование :ЗУ112 исключается из проекта межевания территории.

- Включить в проект межевания территории :ЗУ1 – образование земельного участка путем перераспределения земельного участка с кадастровым номером 59:18:1360101:86 и земель, находящихся в государственной или муниципальной собственности (ЗУ1/1). Площадь перераспределяемого участка составляет 308 кв.м. Размер перераспределяемого участка превышает предельный минимальный размер (200 кв.м.), для разрешенного использования - Для ведения личного подсобного хозяйства, в соответствии с Правилами землепользования и застройки Добрянского городского округа Пермского края, образование участка возможно после внесения изменений в Правила землепользования и застройки Добрянского городского округа. Образование :ЗУ90 исключается из проекта межевания территории.
- Включить в проект межевания территории :ЗУ2 – образование земельного участка путем перераспределения земельного участка с кадастровым номером 59:18:1360101:206 и земель, находящихся в государственной или муниципальной собственности (ЗУ2/1). Площадь перераспределяемого участка составляет 247 кв.м. Размер перераспределяемого участка превышает предельный минимальный размер (200 кв.м.), для разрешенного использования - Для ведения личного подсобного хозяйства, в соответствии с Правилами землепользования и застройки Добрянского городского округа Пермского края, образование участка возможно после внесения изменений в Правила землепользования и застройки Добрянского городского округа. Образование :ЗУ66 исключается из проекта межевания территории;
- Включить в проект межевания территории :ЗУ42 – образование земельного участка путем перераспределения земельного участка с кадастровым номером 59:18:1360101:17 и земель, находящихся в государственной или муниципальной собственности (ЗУ42/1). Площадь перераспределяемого участка составляет 496 кв.м. Размер перераспределяемого участка превышает предельный минимальный размер (200 кв.м.), для разрешенного использования - Для ведения личного подсобного хозяйства, в соответствии с Правилами землепользования и застройки Добрянского городского округа Пермского края, образование участка возможно после уточнение границ земельного участка 59:18:1360101:17 и внесения изменений в Правила землепользования и застройки Добрянского городского округа. Образование :ЗУ272 исключается из проекта межевания территории;
- Включить в проект межевания территории :ЗУ46 – образование земельного участка путем перераспределения земельного участка с кадастровым номером 59:18:1360101:81 и земель, находящихся в государственной или муниципальной собственности (ЗУ46/1). Площадь перераспределяемого участка составляет 73 кв.м. Размер перераспределяемого участка не превышает предельный минимальный

размер (200 кв.м.), для разрешенного использования - Для ведения личного подсобного хозяйства, в соответствии с Правилами землепользования и застройки Добрянского городского округа Пермского края, образование участка возможно после уточнение границ земельного участка 59:18:1360101:81.

- Включить в проект межевания территории :ЗУ47 – образование земельного участка путем перераспределения земельного участка с кадастровым номером 59:18:1360101:130 и земель, находящихся в государственной или муниципальной собственности (ЗУ47/1). Площадь перераспределяемого участка составляет 68 кв.м Размер перераспределяемого участка не превышает предельный минимальный размер (200 кв.м.), для разрешенного использования - Для ведения личного подсобного хозяйства, в соответствии с Правилами землепользования и застройки Добрянского городского округа Пермского края, образование участка возможно после уточнение границ земельного участка 59:18:1360101:130.
- Включить в проект межевания территории :ЗУ48 – образование земельного участка путем перераспределения земельного участка с кадастровым номером 59:18:1360101:162 и земель, находящихся в государственной или муниципальной собственности (ЗУ48/1). Площадь перераспределяемого участка составляет 64 кв.м Размер перераспределяемого участка не превышает предельный минимальный размер (200 кв.м.), для разрешенного использования - Для ведения личного подсобного хозяйства, в соответствии с Правилами землепользования и застройки Добрянского городского округа Пермского края, образование участка возможно после уточнение границ земельного участка 59:18:1360101:162.
- Включить в проект межевания территории :ЗУ4, образование производится на месте ранее образованного земельного участка, с обозначением в ранее утвержденном проекте :ЗУ189. Образование :ЗУ189 исключается из проекта межевания территории.
- Включить в проект межевания территории :ЗУ5, образование производится на месте ранее образованного земельного участка, с обозначением в ранее утвержденном проекте :ЗУ189. Образование :ЗУ189 исключается из проекта межевания территории.
- Включить в проект межевания территории :ЗУ6, образование производится на месте ранее образованного земельного участка, с обозначением в ранее утвержденном проекте :ЗУ98. Образование :ЗУ98 исключается из проекта межевания территории.
- Включить в проект межевания территории :ЗУ7, образование производится на месте ранее образованного земельного участка, с обозначением в ранее утвержденном проекте :ЗУ98. Образование :ЗУ98 исключается из проекта межевания территории.
- Включить в проект межевания территории :ЗУ8, образование производится на месте ранее образованного земельного участка, с

обозначением в ранее утвержденном проекте :ЗУ33. Образование :ЗУ33 исключается из проекта межевания территории.

- Включить в проект межевания территории :ЗУ44, образование производится на месте ранее образованного земельного участка, с обозначением в ранее утвержденном проекте :ЗУ193. Образование :ЗУ193 исключается из проекта межевания территории.
- Включить в проект межевания территории :ЗУ45, образование производится на месте ранее образованного земельного участка, с обозначением в ранее утвержденном проекте :ЗУ169. Образование :ЗУ169 исключается из проекта межевания территории.
- Включить в проект межевания территории :ЗУ49, образование производится на месте ранее образованного земельного участка, с обозначением в ранее утвержденном проекте :ЗУ139. Образование :ЗУ139 исключается из проекта межевания территории.
- Включить в проект межевания территории :ЗУ50, образование производится на месте ранее образованного земельного участка, с обозначением в ранее утвержденном проекте :ЗУ29. Образование :ЗУ29 исключается из проекта межевания территории.
- Изменить вид разрешенного использования с «Для ведения личного подсобного хозяйства» на «Блокированная жилая застройка» у образуемых земельных участков в утвержденном проекте :ЗУ3, :ЗУ82, :ЗУ83, :ЗУ94, :ЗУ95, :ЗУ105, :ЗУ113, :ЗУ123, :ЗУ124, :ЗУ126, :ЗУ146, :ЗУ177.
- Внесение изменений в ранее образуемые земельные участки ЗУ198, и ЗУ196, ЗУ253.
- Образование земельных участков;

2.ОПИСАНИЕ ПРОЕКТНЫХ РЕШЕНИЙ

участок №1 - образование земельного участка :ЗУ1 путем перераспределения земельного участка с кадастровым номером 59:18:1360101:86 и земель, находящихся в государственной или муниципальной собственности (ЗУ1/1). Площадь перераспределяемого участка составляет 308 кв.м. Размер перераспределяемого участка превышает предельный минимальный размер (200 кв.м.), для разрешенного использования - Для ведения личного подсобного хозяйства, в соответствии с Правилами землепользования и застройки Добрянского городского округа Пермского края, образование участка возможно после внесения изменений в Правила землепользования и застройки Добрянского городского округа.

участок №2 - образование земельного участка :ЗУ2 путем перераспределения земельного участка с кадастровым номером 59:18:1360101:206 и земель, находящихся в государственной или муниципальной собственности (ЗУ2/1). Площадь перераспределяемого участка составляет 247 кв.м. Размер перераспределяемого участка превышает предельный минимальный размер (200 кв.м.), для разрешенного

использования - Для ведения личного подсобного хозяйства, в соответствии с Правилами землепользования и застройки Добрянского городского округа Пермского края, образование участка возможно после внесения изменений в Правила землепользования и застройки Добрянского городского округа.

участок №3 - Образование земельного участка из земель, находящихся в государственной или муниципальной собственности (ЗУ253) с основным видом разрешенного использования - Земельные участки (территории) общего пользования. Поставить на государственный кадастровый учет по результатам межевания;

участок №4 - Образование земельного участка из земель, находящихся в государственной или муниципальной собственности (ЗУ4) с основным видом разрешенного использования - Блокированная жилая застройка. Поставить на государственный кадастровый учет по результатам межевания;

участок №5 - Образование земельного участка из земель, находящихся в государственной или муниципальной собственности (ЗУ5) с основным видом разрешенного использования - Блокированная жилая застройка. Поставить на государственный кадастровый учет по результатам межевания;

участок №6 - Образование земельного участка из земель, находящихся в государственной или муниципальной собственности (ЗУ6) с основным видом разрешенного использования - Блокированная жилая застройка. Поставить на государственный кадастровый учет по результатам межевания;

участок №7 - Образование земельного участка из земель, находящихся в государственной или муниципальной собственности (ЗУ7) с основным видом разрешенного использования - Блокированная жилая застройка. Поставить на государственный кадастровый учет по результатам межевания;

участок №8 - Образование земельного участка из земель, находящихся в государственной или муниципальной собственности (ЗУ8) с основным видом разрешенного использования - Блокированная жилая застройка. Поставить на государственный кадастровый учет по результатам межевания;

участок №9 - Образование земельного участка из земель, находящихся в государственной или муниципальной собственности (ЗУ9) с основным видом разрешенного использования - Блокированная жилая застройка. Поставить на государственный кадастровый учет по результатам межевания, образование участка возможно после внесения изменений в Правила землепользования и застройки Добрянского городского округа.

участок №10 - Образование земельного участка из земель, находящихся в государственной или муниципальной собственности (ЗУ10) с основным видом разрешенного использования - Блокированная жилая

застройка. Поставить на государственный кадастровый учет по результатам межевания;

участок №20 - Образование земельного участка из земель, находящихся в государственной или муниципальной собственности (ЗУ20) с основным видом разрешенного использования - Блокированная жилая застройка. Поставить на государственный кадастровый учет по результатам межевания;

участок №21 - Образование земельного участка из земель, находящихся в государственной или муниципальной собственности (ЗУ21) с основным видом разрешенного использования - Блокированная жилая застройка. Поставить на государственный кадастровый учет по результатам межевания;

участок №22 - Образование земельного участка из земель, находящихся в государственной или муниципальной собственности (ЗУ22) с основным видом разрешенного использования - Блокированная жилая застройка. Поставить на государственный кадастровый учет по результатам межевания;

участок №23 - Образование земельного участка из земель, находящихся в государственной или муниципальной собственности (ЗУ23) с основным видом разрешенного использования - Блокированная жилая застройка. Поставить на государственный кадастровый учет по результатам межевания;

участок №24 - Образование земельного участка из земель, находящихся в государственной или муниципальной собственности (ЗУ21) с основным видом разрешенного использования - Блокированная жилая застройка. Поставить на государственный кадастровый учет по результатам межевания;

участок №25 - Образование земельного участка из земель, находящихся в государственной или муниципальной собственности (ЗУ25) с основным видом разрешенного использования - Блокированная жилая застройка. Поставить на государственный кадастровый учет по результатам межевания;

участок №26 - Образование земельного участка из земель, находящихся в государственной или муниципальной собственности (ЗУ26) с основным видом разрешенного использования - Блокированная жилая застройка. Поставить на государственный кадастровый учет по результатам межевания, образование участка возможно после внесения изменений в Правила землепользования и застройки Добрянского городского округа.

участок №27 - Образование земельного участка из земель, находящихся в государственной или муниципальной собственности (ЗУ27) с основным видом разрешенного использования - Для ведения личного подсобного хозяйства. Поставить на государственный кадастровый учет по результатам межевания;

участок №28 - Образование земельного участка из земель, находящихся в государственной или муниципальной собственности (ЗУ28) с

основным видом разрешенного использования - Для ведения личного подсобного хозяйства. Поставить на государственный кадастровый учет по результатам межевания;

участок №29 - Образование земельного участка из земель, находящихся в государственной или муниципальной собственности (ЗУ29) с основным видом разрешенного использования - Блокированная жилая застройка. Поставить на государственный кадастровый учет по результатам межевания;

участок №30 - Образование земельного участка из земель, находящихся в государственной или муниципальной собственности (ЗУ30) с основным видом разрешенного использования - Блокированная жилая застройка. Поставить на государственный кадастровый учет по результатам межевания;

участок №31 - Образование земельного участка из земель, находящихся в государственной или муниципальной собственности (ЗУ31) с основным видом разрешенного использования - Блокированная жилая застройка. Поставить на государственный кадастровый учет по результатам межевания, образование участка возможно после внесения изменений в Правила землепользования и застройки Добрянского городского округа.

участок №32 - Образование земельного участка из земель, находящихся в государственной или муниципальной собственности (ЗУ32) с основным видом разрешенного использования - Блокированная жилая застройка. Поставить на государственный кадастровый учет по результатам межевания;

участок №33 - Образование земельного участка из земель, находящихся в государственной или муниципальной собственности (ЗУ33) с основным видом разрешенного использования - Блокированная жилая застройка. Поставить на государственный кадастровый учет по результатам межевания, образование участка возможно после внесения изменений в Правила землепользования и застройки Добрянского городского округа.

участок №34 - Образование земельного участка из земель, находящихся в государственной или муниципальной собственности (ЗУ34) с основным видом разрешенного использования - Для ведения личного подсобного хозяйства. Поставить на государственный кадастровый учет по результатам межевания;

участок №35 - Образование земельного участка из земель, находящихся в государственной или муниципальной собственности (ЗУ35) с основным видом разрешенного использования - Блокированная жилая застройка. Поставить на государственный кадастровый учет по результатам межевания;

участок №36 - Образование земельного участка из земель, находящихся в государственной или муниципальной собственности (ЗУ36) с основным видом разрешенного использования - Блокированная жилая застройка. Поставить на государственный кадастровый учет по результатам межевания;

участок №37 - Образование земельного участка из земель, находящихся в государственной или муниципальной собственности (ЗУ37) с основным видом разрешенного использования - Блокированная жилая застройка. Поставить на государственный кадастровый учет по результатам межевания;

участок №38 - Образование земельного участка из земель, находящихся в государственной или муниципальной собственности (ЗУ38) с основным видом разрешенного использования - Блокированная жилая застройка. Поставить на государственный кадастровый учет по результатам межевания;

участок №39 - Образование земельного участка из земель, находящихся в государственной или муниципальной собственности (ЗУ39) с основным видом разрешенного использования - Блокированная жилая застройка. Поставить на государственный кадастровый учет по результатам межевания;

участок №40 - Образование земельного участка из земель, находящихся в государственной или муниципальной собственности (ЗУ40) с основным видом разрешенного использования - Блокированная жилая застройка. Поставить на государственный кадастровый учет по результатам межевания;

участок №41 - Образование земельного участка из земель, находящихся в государственной или муниципальной собственности (ЗУ41) с основным видом разрешенного использования - Блокированная жилая застройка. Поставить на государственный кадастровый учет по результатам межевания;

участок №42 – образование земельного участка :ЗУ42 путем перераспределения земельного участка с кадастровым номером 59:18:1360101:17 и земель, находящихся в государственной или муниципальной собственности (ЗУ42/1). Площадь перераспределяемого участка составляет 496 кв.м Размер перераспределяемого участка превышает предельный минимальный размер (200 кв.м.), для разрешенного использования - Для ведения личного подсобного хозяйства, в соответствии с Правилами землепользования и застройки Добрянского городского округа Пермского края, образование участка возможно после внесения изменений в Правила землепользования и застройки Добрянского городского округа.

участок №43 - Образование земельного участка из земель, находящихся в государственной или муниципальной собственности (ЗУ43) с основным видом разрешенного использования - Для ведения личного подсобного хозяйства. Поставить на государственный кадастровый учет по результатам межевания;

участок №44 - Образование земельного участка из земель, находящихся в государственной или муниципальной собственности (ЗУ44) с основным видом разрешенного использования - Для ведения личного подсобного хозяйства. Поставить на государственный кадастровый учет по результатам межевания;

участок №45 - Образование земельного участка из земель, находящихся в государственной или муниципальной собственности (ЗУ45) с основным видом разрешенного использования - Для ведения личного подсобного хозяйства. Поставить на государственный кадастровый учет по результатам межевания;

участок №46 - образование земельного участка :ЗУ46 путем перераспределения земельного участка с кадастровым номером 59:18:1360101:81 и земель, находящихся в государственной или муниципальной собственности (ЗУ46/1). Площадь перераспределяемого участка составляет 73 кв.м Размер перераспределяемого участка не превышает предельный минимальный размер (200 кв.м.), для разрешенного использования - Для ведения личного подсобного хозяйства, в соответствии с Правилами землепользования и застройки Добрянского городского округа Пермского края, образование участка возможно после уточнение границ земельного участка 59:18:1360101:81;

участок №47 - образование земельного участка :ЗУ47 путем перераспределения земельного участка с кадастровым номером 59:18:1360101:130 и земель, находящихся в государственной или муниципальной собственности (ЗУ47/1). Площадь перераспределяемого участка составляет 68 кв.м Размер перераспределяемого участка не превышает предельный минимальный размер (200 кв.м.), для разрешенного использования - Для ведения личного подсобного хозяйства, в соответствии с Правилами землепользования и застройки Добрянского городского округа Пермского края, образование участка возможно после уточнение границ земельного участка 59:18:1360101:130;

участок №48 - образование земельного участка :ЗУ48 путем перераспределения земельного участка с кадастровым номером 59:18:1360101:162 и земель, находящихся в государственной или муниципальной собственности (ЗУ48/1). Площадь перераспределяемого участка составляет 64 кв.м Размер перераспределяемого участка не превышает предельный минимальный размер (200 кв.м.), для разрешенного использования - Для ведения личного подсобного хозяйства, в соответствии с Правилами землепользования и застройки Добрянского городского округа Пермского края, образование участка возможно после уточнение границ земельного участка 59:18:1360101:162;

участок №49 - Образование земельного участка из земель, находящихся в государственной или муниципальной собственности (ЗУ49) с основным видом разрешенного использования - Для ведения личного подсобного хозяйства. Поставить на государственный кадастровый учет по результатам межевания;

участок №50 - Образование земельного участка из земель, находящихся в государственной или муниципальной собственности (ЗУ50) с основным видом разрешенного использования - Для ведения личного подсобного хозяйства. Поставить на государственный кадастровый учет по результатам межевания;

участок №51 - Образование земельного участка из земель, находящихся в государственной или муниципальной собственности (ЗУ51) с основным видом разрешенного использования - Для ведения личного подсобного хозяйства. Поставить на государственный кадастровый учет по результатам межевания;

Приложение 1. Экспликация образуемых и изменяемых земельных участков

№ участка на чертеже	Условные номера земельных участков	Кадастровый номер земельного участка	Адрес земельного участка	Вид разрешенного использования	Площадь по документам м ²	Площадь по проекту м ²	Примечание
1	2	3	4	5	6	7	8
1	ЗУ1	-	Пермский край, Добрянский городской округ, п.Ярино	Для ведения личного подсобного хозяйства	-	1756	Перераспределение земельного участка 59:18:1360101:86 и земель, находящихся в государственной или муниципальной собственности
2	ЗУ2	-	Пермский край, Добрянский городской округ, п.Ярино	Для ведения личного подсобного хозяйства	-	1747	Перераспределение земельного участка 59:18:1360101:206 и земель, находящихся в государственной или муниципальной собственности
3	ЗУ3	-	Пермский край, Добрянский городской округ, п.Ярино,	Земельные участки (территории) общего пользования	-	1997	Образование земельного участка из земель, находящихся в государственной или муниципальной собственности
4	ЗУ4	-	Пермский край, Добрянский городской округ, п.Ярино,	Блокированная жилая застройка	-	950	Образование земельного участка из земель, находящихся в государственной или муниципальной собственности

5	ЗУ5	-	Пермский край, Добрянский городской округ, п.Ярино,	Блокированная жилая застройка	-	1040	Образование земельного участка из земель, находящихся в государственной или муниципальной собственности
6	ЗУ6	-	Пермский край, Добрянский городской округ, п.Ярино,	Блокированная жилая застройка	-	914	Образование земельного участка из земель, находящихся в государственной или муниципальной собственности
7	ЗУ7	-	Пермский край, Добрянский городской округ, п.Ярино,	Блокированная жилая застройка	-	681	Образование земельного участка из земель, находящихся в государственной или муниципальной собственности
8	ЗУ8	-	Пермский край, Добрянский городской округ, п.Ярино,	Блокированная жилая застройка	-	934	Образование земельного участка из земель, находящихся в государственной или муниципальной собственности
9	ЗУ9	-	Пермский край, Добрянский городской округ, п.Ярино,	Блокированная жилая застройка	-	264	Образование земельного участка из земель, находящихся в государственной или муниципальной собственности
10	ЗУ10	-	Пермский край, Добрянский городской округ, п.Ярино,	Блокированная жилая застройка	-	674	Образование земельного участка из земель, находящихся в государственной или муниципальной собственности

11	ЗУ11	-	Пермский край, Добрянский городской округ, п.Ярино,	Блокированная жилая застройка	-	1320	Образование земельного участка из земель, находящихся в государственной или муниципальной собственности
12	ЗУ12	-	Пермский край, Добрянский городской округ, п.Ярино,	Блокированная жилая застройка	-	678	Образование земельного участка из земель, находящихся в государственной или муниципальной собственности
13	ЗУ13	-	Пермский край, Добрянский городской округ, п.Ярино,	Блокированная жилая застройка	-	995	Образование земельного участка из земель, находящихся в государственной или муниципальной собственности
14	ЗУ14	-	Пермский край, Добрянский городской округ, п.Ярино,	Блокированная жилая застройка	-	934	Образование земельного участка из земель, находящихся в государственной или муниципальной собственности
15	ЗУ15	-	Пермский край, Добрянский городской округ, п.Ярино,	Блокированная жилая застройка	-	401	Образование земельного участка из земель, находящихся в государственной или муниципальной собственности
16	ЗУ16	-	Пермский край, Добрянский городской округ, п.Ярино,	Блокированная жилая застройка	-	643	Образование земельного участка из земель, находящихся в государственной или муниципальной собственности

17	ЗУ17	-	Пермский край, Добрянский городской округ, п.Ярино,	Блокированная жилая застройка	-	448	Образование земельного участка из земель, находящихся в государственной или муниципальной собственности
18	ЗУ18	-	Пермский край, Добрянский городской округ, п.Ярино,	Блокированная жилая застройка	-	1257	Образование земельного участка из земель, находящихся в государственной или муниципальной собственности
19	ЗУ19	-	Пермский край, Добрянский городской округ, п.Ярино,	Блокированная жилая застройка	-	562	Образование земельного участка из земель, находящихся в государственной или муниципальной собственности
20	ЗУ20	-	Пермский край, Добрянский городской округ, п.Ярино,	Блокированная жилая застройка	-	1772	Образование земельного участка из земель, находящихся в государственной или муниципальной собственности
21	ЗУ21	-	Пермский край, Добрянский городской округ, п.Ярино,	Блокированная жилая застройка	-	1711	Образование земельного участка из земель, находящихся в государственной или муниципальной собственности
22	ЗУ22	-	Пермский край, Добрянский городской округ, п.Ярино,	Блокированная жилая застройка	-	1653	Образование земельного участка из земель, находящихся в государственной или муниципальной собственности

23	ЗУ23	-	Пермский край, Добрянский городской округ, п.Ярино,	Блокированная жилая застройка	-	1729	Образование земельного участка из земель, находящихся в государственной или муниципальной собственности
24	ЗУ24	-	Пермский край, Добрянский городской округ, п.Ярино,	Блокированная жилая застройка	-	2391	Образование земельного участка из земель, находящихся в государственной или муниципальной собственности
25	ЗУ25	-	Пермский край, Добрянский городской округ, п.Ярино,	Блокированная жилая застройка	-	1864	Образование земельного участка из земель, находящихся в государственной или муниципальной собственности
26	ЗУ26	-	Пермский край, Добрянский городской округ, п.Ярино,	Блокированная жилая застройка	-	362	Образование земельного участка из земель, находящихся в государственной или муниципальной собственности
28	ЗУ28	-	Пермский край, Добрянский городской округ, п.Ярино,	Для ведения личного подсобного хозяйства	-	643	Образование земельного участка из земель, находящихся в государственной или муниципальной собственности
29	ЗУ29	-	Пермский край, Добрянский городской округ, п.Ярино,	Блокированная жилая застройка	-	1153	Образование земельного участка из земель, находящихся в государственной или муниципальной собственности

30	ЗУ30	-	Пермский край, Добрянский городской округ, п.Ярино,	Блокированная жилая застройка	-	710	Образование земельного участка из земель, находящихся в государственной или муниципальной собственности
31	ЗУ31	-	Пермский край, Добрянский городской округ, п.Ярино,	Блокированная жилая застройка	-	337	Образование земельного участка из земель, находящихся в государственной или муниципальной собственности
32	ЗУ32	-	Пермский край, Добрянский городской округ, п.Ярино,	Блокированная жилая застройка	-	870	Образование земельного участка из земель, находящихся в государственной или муниципальной собственности
33	ЗУ33	-	Пермский край, Добрянский городской округ, п.Ярино,	Блокированная жилая застройка	-	162	Образование земельного участка из земель, находящихся в государственной или муниципальной собственности
34	ЗУ34	-	Пермский край, Добрянский городской округ, п.Ярино,	Для ведения личного подсобного хозяйства	-	1327	Образование земельного участка из земель, находящихся в государственной или муниципальной собственности
35	ЗУ35	-	Пермский край, Добрянский городской округ, п.Ярино,	Блокированная жилая застройка	-	1296	Образование земельного участка из земель, находящихся в государственной или муниципальной собственности

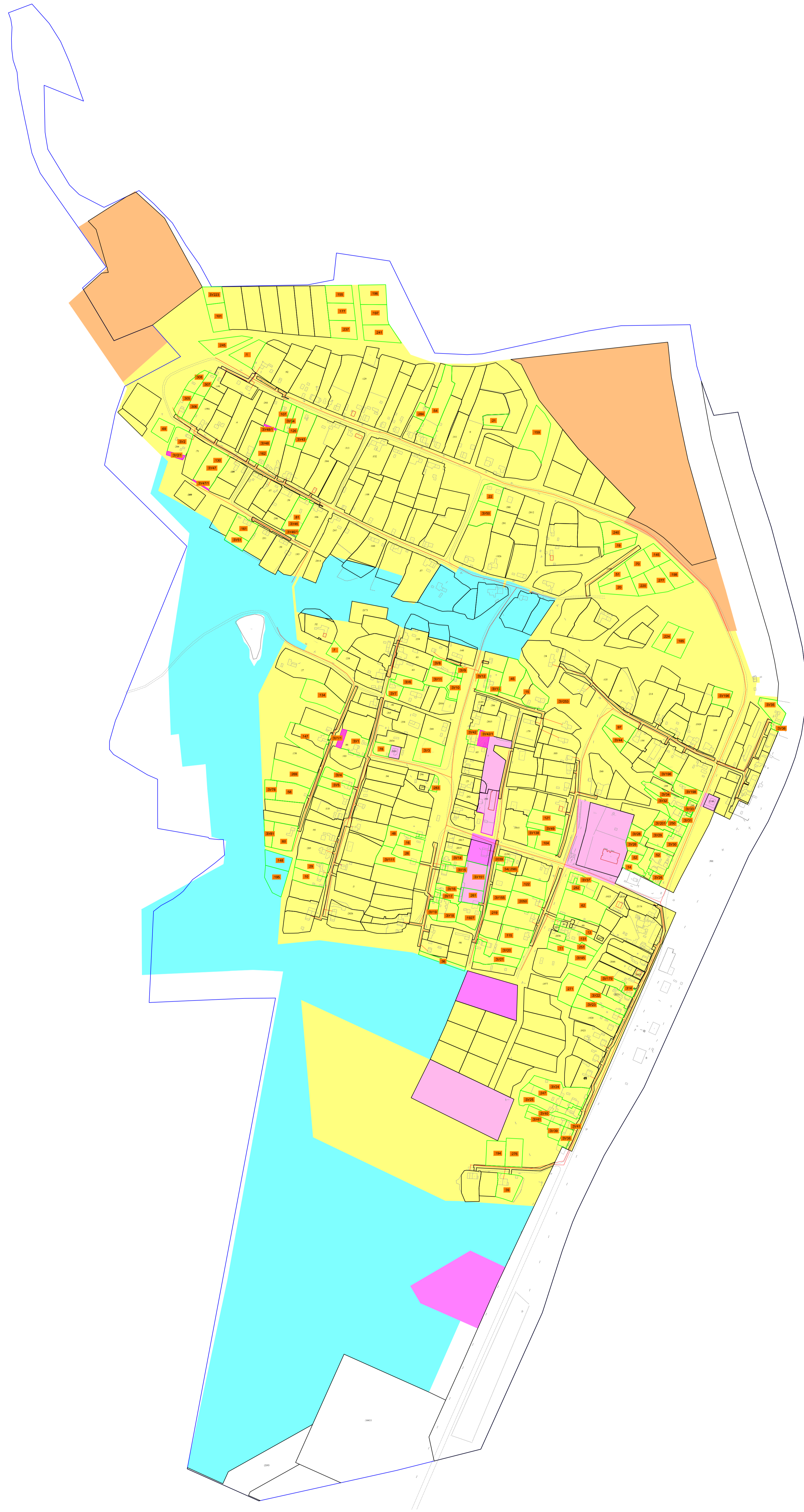
36	ЗУ36	-	Пермский край, Добрянский городской округ, п.Ярино,	Блокированная жилая застройка	-	195	Образование земельного участка из земель, находящихся в государственной или муниципальной собственности
37	ЗУ37	-	Пермский край, Добрянский городской округ, п.Ярино,	Блокированная жилая застройка	-	1091	Образование земельного участка из земель, находящихся в государственной или муниципальной собственности
38	ЗУ38	-	Пермский край, Добрянский городской округ, п.Ярино,	Блокированная жилая застройка	-	589	Образование земельного участка из земель, находящихся в государственной или муниципальной собственности
39	ЗУ39	-	Пермский край, Добрянский городской округ, п.Ярино,	Блокированная жилая застройка	-	696	Образование земельного участка из земель, находящихся в государственной или муниципальной собственности
40	ЗУ40	-	Пермский край, Добрянский городской округ, п.Ярино,	Блокированная жилая застройка	-	784	Образование земельного участка из земель, находящихся в государственной или муниципальной собственности
41	ЗУ41	-	Пермский край, Добрянский городской округ, п.Ярино,	Блокированная жилая застройка	-	672	Образование земельного участка из земель, находящихся в государственной или муниципальной собственности

42	ЗУ42	-	Пермский край, Добрянский городской округ, п.Ярино	Для ведения личного подсобного хозяйства	-	1009	Перераспределение земельного участка 59:18:1360101:17 и земель, находящихся в государственной или муниципальной собственности
43	ЗУ43	-	Пермский край, Добрянский городской округ, п.Ярино,	Для ведения личного подсобного хозяйства	-	1417	Образование земельного участка из земель, находящихся в государственной или муниципальной собственности
44	ЗУ44	-	Пермский край, Добрянский городской округ, п.Ярино,	Для ведения личного подсобного хозяйства	-	724	Образование земельного участка из земель, находящихся в государственной или муниципальной собственности
45	ЗУ45	-	Пермский край, Добрянский городской округ, п.Ярино,	Для ведения личного подсобного хозяйства	-	978	Образование земельного участка из земель, находящихся в государственной или муниципальной собственности
46	ЗУ46	-	Пермский край, Добрянский городской округ, п.Ярино	Для ведения личного подсобного хозяйства	-	1973	Перераспределение земельного участка 59:18:1360101:81 и земель, находящихся в государственной или муниципальной собственности
47	ЗУ47	-	Пермский край, Добрянский городской округ, п.Ярино	Для ведения личного подсобного хозяйства	-	2468	Перераспределение земельного участка 59:18:1360101:130 и земель, находящихся в государственной или муниципальной собственности

48	ЗУ48	-	Пермский край, Добрянский городской округ, п.Ярино	Для ведения личного подсобного хозяйства	-	1764	Перераспределение земельного участка 59:18:1360101:162 и земель, находящихся в государственной или муниципальной собственности
49	ЗУ49	-	Пермский край, Добрянский городской округ, п.Ярино,	Для ведения личного подсобного хозяйства	-	620	Образование земельного участка из земель, находящихся в государственной или муниципальной собственности
50	ЗУ50	-	Пермский край, Добрянский городской округ, п.Ярино,	Для ведения личного подсобного хозяйства	-	1535	Образование земельного участка из земель, находящихся в государственной или муниципальной собственности
51	ЗУ51	-	Пермский край, Добрянский городской округ, п.Ярино,	Для ведения личного подсобного хозяйства	-	780	Образование земельного участка из земель, находящихся в государственной или муниципальной собственности
52	ЗУ78	-	Пермский край, Добрянский городской округ, п.Ярино,	Для ведения личного подсобного хозяйства	-	701	Образование земельного участка из земель, находящихся в государственной или муниципальной собственности
53	ЗУ81	-	Пермский край, Добрянский городской округ, п.Ярино,	Для ведения личного подсобного хозяйства	-	700	Образование земельного участка из земель, находящихся в государственной или муниципальной собственности












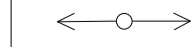






54	ЗУ253	-	Пермский край, Добрянский городской округ, п.Ярино,	Земельные участки (территории) общего пользования	-	387755	Образование земельного участка из земель, находящихся в государственной или муниципальной собственности
----	-------	---	---	---	---	--------	---

ПРОЕКТ МЕЖЕВАНИЯ ТЕРРИТОРИИ
 кадастрового квартала 59:18:1360101
 расположенного по адресу: Пермский край,
 Добрянский городской округ, д. Ярино



1:5000

Условные обозначения

<ul style="list-style-type: none">  - граница населенного пункта  - граница проектирования  - граница кадастрового квартала  - объекты капитального строительства, сведения о которых внесены в ЕГРН  - границы изменяемых земельных участков  - границы земельных участков предлагаемые к перераспределению 	<ul style="list-style-type: none">  - условный номер уточняемого земельного участка  - условный номер образуемого земельного участка  - номер земельного участка предлагаемого к перераспределению  - существующие здания и сооружения  - ограждения деревянные  - ограждения сетка рабица Инженерная инфраструктура  - линии электропередач 	<p>Границы территориальных зон</p> <ul style="list-style-type: none">  - Зона застройки индивидуальными жилыми домами (Ж4)  - Многофункциональная общественно-деловая зона (ОД1)  - Зона специализированной общественной застройки (ОД2)  - Зона озелененных территорий общего пользования (Р1)  - Иные зоны сельскохозяйственного назначения (СХ4)
--	--	--



**Государственное бюджетное учреждение
Пермского края «Центр технической
инвентаризации и кадастровой оценки
Пермского края»**

**ПРОЕКТ
МЕЖЕВАНИЯ ТЕРРИТОРИИ**

**внесение изменений в проект межевания территории
кадастрового квартала № 59:18:1360101,
расположенного по адресу Пермский край,
Добрянский городской округ,
п.Ярино**

**Пояснительная записка
ТОМ 2
Материалы по обоснованию**

04-2022-ПМТ

2022

Государственное бюджетное учреждение Пермского края «Центр
технической инвентаризации и кадастровой оценки Пермского края»

ПРОЕКТ
МЕЖЕВАНИЯ ТЕРРИТОРИИ

внесение изменений в проект межевания территории
кадастрового квартала № 59:18:1360101,
расположенного по адресу Пермский край,
Добрянский городской округ,
п.Ярино

Пояснительная записка
ТОМ 2
Материалы по обоснованию

04-2022-ПМТ

Директор Кунгурского филиала

Докшина М.В.
"18" августа 2022 г.

Исполнитель проекта

Отинов Е.С.
"18" августа 2022 г.

Харченко А.М.
"18" августа 2022 г.

М.П.



2022

СОДЕРЖАНИЕ			
Раздел	Обозначение	Наименование	Стр.
	04-2022-ПМТ	Проект межевания. Пояснительная записка. Том 1. Основная часть.	
1		Цель выполнения работ	4
2		Описание проектных решений	
		Экспликация образуемых и перераспределяемых земельных участков	
		Схема использования территории в период подготовки проекта межевания 1:2000	Лист 1
	04-2022-ПМТ	Проект межевания. Пояснительная записка. Том 2. Материалы по обоснованию.	
1		Выводы	4
		Приложения	
		Каталог координат границ изменяемых образуемых и перераспределяемых земельных участков	
		Чертеж межевания территории 1:2000	Лист 2

1. Выводы

Целью разработки документации по внесению изменений в проект межевания территории, утвержденный постановлением администрации Добрянского городского округа №1673 от 29.06.2022 г. Кадастрового квартала 59:18:1360101 является:

- уточнение местоположения границ земельных участков с кадастровыми номерами 59:18:1360101:26, уточнение производится на месте образуемых земельных участков, с обозначением в ранее утвержденном проекте :ЗУ111 и :ЗУ112. Ранее образуемые :ЗУ111 и :ЗУ112 изменяют свои границы и площадь.
- уточнение местоположения границ земельного участка с кадастровым номером 59:18:1360101:48, уточнение производится на месте ранее образованного земельного участка, с обозначением в ранее утвержденном проекте :ЗУ112. Ранее образуемый :ЗУ112 изменяет свои границы и площадь.
- уточнение местоположения границ земельного участка с кадастровым номером 59:18:1360101:29, уточнение производится на месте ранее образованного земельного участка, с обозначением в ранее утвержденном проекте :ЗУ86. Образование :ЗУ54 исключается из проекта межевания территории.
- уточнение местоположения границ земельного участка с кадастровым номером 59:18:1360101:34, уточнение производится на месте ранее образованного земельного участка, с обозначением в ранее утвержденном проекте :ЗУ153. Образование :ЗУ153 исключается из проекта межевания территории.
- уточнение местоположения границ земельного участка с кадастровым номером 59:18:1360101:52, уточнение производится на месте ранее образованного земельного участка, с обозначением в ранее утвержденном проекте :ЗУ203. Ранее образуемый :ЗУ203 исключается из проекта межевания территории.
- уточнение местоположения границ земельного участка с кадастровым номером 59:18:1360101:14, уточнение производится на месте ранее образованного земельного участка, с обозначением в ранее утвержденном проекте :ЗУ203. Ранее образуемый :ЗУ203 исключается из проекта межевания территории.
- уточнение местоположения границ земельного участка с кадастровым номером 59:18:1360101:54, уточнение производится на месте ранее образованного земельного участка, с обозначением в ранее утвержденном проекте :ЗУ265. Образование :ЗУ265 исключается из проекта межевания территории.
- уточнение местоположения границ земельного участка с кадастровым номером 59:18:1360101:36, уточнение производится на месте ранее образованного земельного участка, с обозначением в ранее утвержденном проекте :ЗУ253. Ранее образуемый :ЗУ253 изменяет свои границы и площадь.

- уточнение местоположения границ земельного участка с кадастровым номером 59:18:1360101:60, уточнение производится на месте ранее образованного земельного участка, с обозначением в ранее утвержденном проекте :ЗУ81. Ранее образуемый :ЗУ81 изменяет свои границы и площадь.
- уточнение местоположения границ земельного участка с кадастровым номером 59:18:1360101:58, уточнение производится на месте ранее образованного земельного участка, с обозначением в ранее утвержденном проекте :ЗУ78. Ранее образуемый :ЗУ78 изменяет свои границы и площадь.
- уточнение местоположения границ земельного участка с кадастровым номером 59:18:1360101:62, уточнение производится на месте образуемых земельных участков, с обозначением в ранее утвержденном проекте :ЗУ165 и :ЗУ166. Ранее образуемые :ЗУ165 и :ЗУ166 исключаются из проекта межевания территории.
- уточнение местоположения границ земельного участка с кадастровым номером 59:18:1360101:107, уточнение производится на месте ранее образованного земельного участка, с обозначением в ранее утвержденном проекте :ЗУ34. Ранее образуемый :ЗУ34 изменяет свои границы и площадь.
- уточнение местоположения границ земельного участка с кадастровым номером 59:18:1360101:261, уточнение производится на месте ранее образованного земельного участка, с обозначением в ранее утвержденном проекте :ЗУ151. Ранее образуемый :ЗУ151 изменяет свои границы и площадь.
- уточнение местоположения границ земельных участков с кадастровыми номерами 59:18:1360101:306, 59:18:1360101:307, 59:18:1360101:308 уточнение производится на месте ранее образованного земельного участка, с обозначением в ранее утвержденном проекте :ЗУ36. Образование :ЗУ36 исключается из проекта межевания территории.
- уточнение местоположения границ земельного участка с кадастровым номером 59:18:1360101:314, уточнение производится на месте ранее образованного земельного участка, с обозначением в ранее утвержденном проекте :ЗУ179. Ранее образуемый :ЗУ179 изменяет свои границы и площадь.
- уточнение местоположения границ земельного участка с кадастровым номером 59:18:1400101:69, уточнение производится на месте ранее образованного земельного участка, с обозначением в ранее утвержденном проекте :ЗУ253. Ранее образуемый :ЗУ253 изменяет свои границы и площадь.
- уточнение местоположения границ земельного участка с кадастровым номером 59:18:1360101:39, уточнение производится на месте ранее образованного земельного участка, с обозначением в ранее утвержденном проекте :ЗУ186. Образование :ЗУ186 исключается из проекта межевания территории.
- уточнение местоположения границ земельного участка с кадастровым номером 59:18:1360101:284, уточнение производится на месте ранее образованного земельного участка, с обозначением в ранее утвержденном

- проекте :ЗУ253. Ранее образуемый :ЗУ253 изменяет свои границы и площадь.
- уточнение местоположения границ земельного участка с кадастровым номером 59:18:1360101:283, уточнение производится на месте ранее образованного земельного участка, с обозначением в ранее утвержденном проекте :ЗУ253. Ранее образуемый :ЗУ253 изменяет свои границы и площадь.
 - уточнение местоположения границ земельного участка с кадастровым номером 59:18:1360101:1, уточнение производится на месте ранее образованного земельного участка, с обозначением в ранее утвержденном проекте :ЗУ253. Ранее образуемый :ЗУ253 изменяет свои границы и площадь.
 - уточнение местоположения границ земельного участка с кадастровым номером 59:18:1360101:224, уточнение производится на месте ранее образованного земельного участка, с обозначением в ранее утвержденном проекте :ЗУ253. Ранее образуемый :ЗУ253 изменяет свои границы и площадь.
 - уточнение местоположения границ земельного участка с кадастровым номером 59:18:1360101:185, уточнение производится на месте ранее образованного земельного участка, с обозначением в ранее утвержденном проекте :ЗУ253. Ранее образуемый :ЗУ253 изменяет свои границы и площадь.
 - уточнение местоположения границ земельного участка с кадастровым номером 59:18:1360101:245, уточнение производится на месте ранее образованного земельного участка, с обозначением в ранее утвержденном проекте :ЗУ253. Ранее образуемый :ЗУ253 изменяет свои границы и площадь.
 - уточнение местоположения границ земельного участка с кадастровым номером 59:18:1360101:78, уточнение производится на месте ранее образованного земельного участка, с обозначением в ранее утвержденном проекте :ЗУ253. Ранее образуемый :ЗУ253 изменяет свои границы и площадь.
 - уточнение местоположения границ земельного участка с кадастровым номером 59:18:1360101:276, уточнение производится на месте ранее образованного земельного участка, с обозначением в ранее утвержденном проекте :ЗУ253. Ранее образуемый :ЗУ253 изменяет свои границы и площадь.
 - уточнение местоположения границ земельного участка с кадастровым номером 59:18:1360101:147, уточнение производится на месте ранее образованного земельного участка, с обозначением в ранее утвержденном проекте :ЗУ75. Образование :ЗУ75 исключается из проекта межевания территории.
 - уточнение местоположения границ земельных участков с кадастровыми номерами 59:18:1360101:20, 59:18:1360101:51 уточнение производится на месте ранее образованного земельного участка, с обозначением в ранее

- утвержденном проекте :ЗУ237. Образование :ЗУ237 исключается из проекта межевания территории.
- уточнение местоположения границ земельных участков с кадастровыми номерами 59:18:1360101:70, 59:18:1360101:145 уточнение производится на месте образованного земельного участка, с обозначением в ранее утвержденном проекте :ЗУ234. Образование :ЗУ234 исключается из проекта межевания территории.
 - уточнение местоположения границ земельного участка с кадастровым номером 59:18:1360101:159, уточнение производится на месте ранее образованного земельного участка, с обозначением в ранее утвержденном проекте :ЗУ16. Образование :ЗУ16 исключается из проекта межевания территории.
 - уточнение местоположения границ земельного участка с кадастровым номером 59:18:1360101:250, уточнение производится на месте ранее образованного земельного участка, с обозначением в ранее утвержденном проекте :ЗУ201. Ранее образуемый :ЗУ201 изменяет свои границы и площадь.
 - уточнение местоположения границ земельного участка с кадастровым номером 59:18:1360101:271, уточнение производится на месте ранее образованного земельного участка, с обозначением в ранее утвержденном проекте :ЗУ171. Образование :ЗУ171 исключается из проекта межевания территории.
 - уточнение местоположения границ земельного участка с кадастровым номером 59:18:1360101:101, уточнение производится на месте ранее образованного земельного участка, с обозначением в ранее утвержденном проекте :ЗУ223. Ранее образуемый :ЗУ223 изменяет свои границы и площадь.
 - уточнение местоположения границ земельных участков с кадастровыми номерами 59:18:1360101:155, 59:18:1360101:177, 59:18:1360101:237 уточнение производится на месте образованного земельного участка, с обозначением в ранее утвержденном проекте :ЗУ230 и :ЗУ231. Образование участков :ЗУ230 и :ЗУ231 исключается из проекта межевания территории.
 - уточнение местоположения границ земельных участков с кадастровыми номерами 59:18:1360101:196, 59:18:1360101:197, 59:18:1360101:241 уточнение производится на месте образованного земельного участка, с обозначением в ранее утвержденном проекте :ЗУ232 и :ЗУ233. Образование участков :ЗУ232 и :ЗУ233 исключается из проекта межевания территории.
 - уточнение местоположения границ земельного участка с кадастровым номером 59:18:1360101:104, уточнение производится на месте ранее образованного земельного участка, с обозначением в ранее утвержденном проекте :ЗУ138. Ранее образуемый :ЗУ138 изменяет свои границы и площадь.

- уточнение местоположения границ земельного участка с кадастровым номером 59:18:1360101:7, уточнение производится на месте ранее образованного земельного участка, с обозначением в ранее утвержденном проекте :ЗУ253. Образование :ЗУ253 исключается из проекта межевания территории.
- уточнение местоположения границ земельного участка с кадастровым номером 59:18:1360101:22, уточнение производится на месте ранее образованного земельного участка, с обозначением в ранее утвержденном проекте :ЗУ29. Образование :ЗУ29 исключается из проекта межевания территории.
- уточнение местоположения границ земельного участка с кадастровым номером 59:18:1360101:277, уточнение производится на месте ранее образованного земельного участка, с обозначением в ранее утвержденном проекте :ЗУ236 и :ЗУ235. Образование :ЗУ236 и :ЗУ235 исключается из проекта межевания территории.
- уточнение местоположения границ земельного участка с кадастровым номером 59:18:1360101:198, уточнение производится на месте ранее образованного земельного участка, с обозначением в ранее утвержденном проекте :ЗУ235. Образование :ЗУ235 исключается из проекта межевания территории.
- уточнение местоположения границ земельного участка с кадастровым номером 59:18:1360101:220, уточнение производится на месте ранее образованного земельного участка, с обозначением в ранее утвержденном проекте :ЗУ236. Образование :ЗУ236 исключается из проекта межевания территории.
- уточнение местоположения границ земельного участка с кадастровым номером 59:18:1360101:19, уточнение производится на месте ранее образованного земельного участка, с обозначением в ранее утвержденном проекте :ЗУ21. Образование :ЗУ21 исключается из проекта межевания территории.
- уточнение местоположения границ земельного участка с кадастровым номером 59:18:1360101:240, уточнение производится на месте ранее образованного земельного участка, с обозначением в ранее утвержденном проекте :ЗУ21. Образование :ЗУ21 исключается из проекта межевания территории.
- уточнение местоположения границ земельного участка с кадастровым номером 59:18:1360101:148.
- уточнение местоположения границ земельного участка с кадастровым номером 59:18:1360101:195.
- Включить в проект межевания территории :ЗУ1 – образование земельного участка путем перераспределения земельного участка с кадастровым номером 59:18:1360101:86 и земель, находящихся в государственной или муниципальной собственности (ЗУ1/1). Площадь перераспределяемого участка составляет 308 кв.м. Размер перераспределяемого участка превышает предельный минимальный

- размер (200 кв.м.), для разрешенного использования - Для ведения личного подсобного хозяйства, в соответствии с Правилами землепользования и застройки Добрянского городского округа Пермского края, образование участка возможно после внесения изменений в Правила землепользования и застройки Добрянского городского округа. Образование :ЗУ90 исключается из проекта межевания территории.
- Включить в проект межевания территории :ЗУ2 – образование земельного участка путем перераспределения земельного участка с кадастровым номером 59:18:1360101:206 и земель, находящихся в государственной или муниципальной собственности (ЗУ2/1). Площадь перераспределяемого участка составляет 247 кв.м. Размер перераспределяемого участка превышает предельный минимальный размер (200 кв.м.), для разрешенного использования - Для ведения личного подсобного хозяйства, в соответствии с Правилами землепользования и застройки Добрянского городского округа Пермского края, образование участка возможно после внесения изменений в Правила землепользования и застройки Добрянского городского округа. Образование :ЗУ66 исключается из проекта межевания территории;
 - Включить в проект межевания территории :ЗУ42 – образование земельного участка путем перераспределения земельного участка с кадастровым номером 59:18:1360101:17 и земель, находящихся в государственной или муниципальной собственности (ЗУ42/1). Площадь перераспределяемого участка составляет 496 кв.м. Размер перераспределяемого участка превышает предельный минимальный размер (200 кв.м.), для разрешенного использования - Для ведения личного подсобного хозяйства, в соответствии с Правилами землепользования и застройки Добрянского городского округа Пермского края, образование участка возможно после уточнение границ земельного участка 59:18:1360101:17 и внесения изменений в Правила землепользования и застройки Добрянского городского округа. Образование :ЗУ272 исключается из проекта межевания территории;
 - Включить в проект межевания территории :ЗУ46 – образование земельного участка путем перераспределения земельного участка с кадастровым номером 59:18:1360101:81 и земель, находящихся в государственной или муниципальной собственности (ЗУ46/1). Площадь перераспределяемого участка составляет 73 кв.м. Размер перераспределяемого участка не превышает предельный минимальный размер (200 кв.м.), для разрешенного использования - Для ведения личного подсобного хозяйства, в соответствии с Правилами землепользования и застройки Добрянского городского округа Пермского края, образование участка возможно после уточнение границ земельного участка 59:18:1360101:81.
 - Включить в проект межевания территории :ЗУ47 – образование земельного участка путем перераспределения земельного участка с кадастровым номером 59:18:1360101:130 и земель, находящихся в

государственной или муниципальной собственности (ЗУ47/1). Площадь перераспределяемого участка составляет 68 кв.м. Размер перераспределяемого участка не превышает предельный минимальный размер (200 кв.м.), для разрешенного использования - Для ведения личного подсобного хозяйства, в соответствии с Правилами землепользования и застройки Добрянского городского округа Пермского края, образование участка возможно после уточнение границ земельного участка 59:18:1360101:130.

- Включить в проект межевания территории :ЗУ48 – образование земельного участка путем перераспределения земельного участка с кадастровым номером 59:18:1360101:162 и земель, находящихся в государственной или муниципальной собственности (ЗУ48/1). Площадь перераспределяемого участка составляет 64 кв.м. Размер перераспределяемого участка не превышает предельный минимальный размер (200 кв.м.), для разрешенного использования - Для ведения личного подсобного хозяйства, в соответствии с Правилами землепользования и застройки Добрянского городского округа Пермского края, образование участка возможно после уточнение границ земельного участка 59:18:1360101:162.
- Включить в проект межевания территории :ЗУ4, образование производится на месте ранее образованного земельного участка, с обозначением в ранее утвержденном проекте :ЗУ189. Образование :ЗУ189 исключается из проекта межевания территории.
- Включить в проект межевания территории :ЗУ5, образование производится на месте ранее образованного земельного участка, с обозначением в ранее утвержденном проекте :ЗУ189. Образование :ЗУ189 исключается из проекта межевания территории.
- Включить в проект межевания территории :ЗУ6, образование производится на месте ранее образованного земельного участка, с обозначением в ранее утвержденном проекте :ЗУ98. Образование :ЗУ98 исключается из проекта межевания территории.
- Включить в проект межевания территории :ЗУ7, образование производится на месте ранее образованного земельного участка, с обозначением в ранее утвержденном проекте :ЗУ98. Образование :ЗУ98 исключается из проекта межевания территории.
- Включить в проект межевания территории :ЗУ8, образование производится на месте ранее образованного земельного участка, с обозначением в ранее утвержденном проекте :ЗУ117. Образование :ЗУ117 исключается из проекта межевания территории.
- Включить в проект межевания территории :ЗУ9, образование производится на месте ранее образованного земельного участка, с обозначением в ранее утвержденном проекте :ЗУ117. Образование :ЗУ117 исключается из проекта межевания территории.
- Включить в проект межевания территории :ЗУ10, образование производится на месте ранее образованного земельного участка, с

- обозначением в ранее утвержденном проекте :ЗУ169. Образование :ЗУ169 исключается из проекта межевания территории.
- Включить в проект межевания территории :ЗУ49, образование производится на месте ранее образованного земельного участка, с обозначением в ранее утвержденном проекте :ЗУ139. Образование :ЗУ139 исключается из проекта межевания территории.
 - Включить в проект межевания территории :ЗУ50, образование производится на месте ранее образованного земельного участка, с обозначением в ранее утвержденном проекте :ЗУ29. Образование :ЗУ29 исключается из проекта межевания территории.
 - Изменить вид разрешенного использования с «Для ведения личного подсобного хозяйства» на «Блокированная жилая застройка» у образуемых земельных участков в утвержденном проекте :ЗУ3, :ЗУ82, :ЗУ83, :ЗУ94, :ЗУ95, :ЗУ105, :ЗУ113, :ЗУ123, :ЗУ124, :ЗУ126, :ЗУ146, :ЗУ177.
 - Внесение изменений в ранее образуемые земельные участки ЗУ198, и ЗУ196, ЗУ253.
 - Образование земельных участков;

ПРИЛОЖЕНИЯ

КАТАЛОГ КООРДИНАТ

Название участка	Номер точки	X, м	Y, м
:1	1	566412.26	2257533.96
	2	566405.96	2257546.92
	3	566404.31	2257544.9
	4	566390.14	2257535.72
	5	566379.43	2257529.34
	6	566365.38	2257523.7
	7	566360.83	2257521.49
	8	566384.96	2257481.06
	1	566412.26	2257533.96

Название участка	Номер точки	X, м	Y, м
:3У1	1	565704.07	2257728.8
	2	565695.63	2257727.05
	3	565680.51	2257722.59
	4	565680.2	2257721.66
	5	565676.17	2257720.29
	6	565674.06	2257719.53
	7	565675.73	2257713.98
	8	565677.3	2257708.14
	9	565679.09	2257701.17
	10	565679.79	2257701.39
	11	565682.23	2257693.01
	12	565685.43	2257693.35
	13	565686.27	2257690.9
	14	565688.32	2257683.38
	15	565689.03	2257679.04
	16	565692.48	2257669.94
	17	565713.99	2257678.19
	18	565723.49	2257681.51
	19	565721.12	2257690.07
	20	565717.05	2257704.8
	21	565711.43	2257714.69
	22	565708.57	2257715.62
	1	565704.07	2257728.8

Название участка	Номер точки	X, м	Y, м
:3У2	1	566243.79	2257417.64
	2	566237.99	2257415.71
	3	566229.41	2257413.41
	4	566214.78	2257408.5
	5	566208.86	2257404.99
	6	566206.99	2257403.88
	7	566199.31	2257399.3
	8	566203.89	2257384.65
	9	566208.48	2257370.18
	10	566211.5	2257370.58
	11	566215.1	2257371.6
	12	566217.78	2257372.36
	13	566226.01	2257374.68
	14	566256.32	2257386.9
	15	566257.67	2257389.53
	16	566257.56	2257392.64
	17	566249.92	2257407.94
	18	566248.55	2257410.09
	19	566246.41	2257413.49
	1	566243.79	2257417.64

Название участка	Номер точки	X, м	Y, м
:3У3	1	565706.78	2257817.01
	2	565710.14	2257818.22
	3	565693.16	2257863.32
	4	565657.08	2257855.09
	5	565667.9	2257805.77
	1	565706.78	2257817.01

Название участка	Номер точки	X, м	Y, м
:3У4	1	565620.96	2257701.08
	2	565639.81	2257644.77

Название участка	Номер точки	X, м	Y, м
	3	565654.91	2257651.06
	4	565656.55	2257653.14
	5	565655.68	2257657.41
	6	565652.17	2257662.99
	7	565634.45	2257704.56
	8	565630.66	2257703.95
	1	565620.96	2257701.08

Название участка	Номер точки	X, м	Y, м
:3У5	1	565623.85	2257638.11
	2	565639.81	2257644.77
	3	565620.96	2257701.08
	4	565618.12	2257700.25
	5	565604.41	2257696.21
	1	565623.85	2257638.11

Название участка	Номер точки	X, м	Y, м
:3У6	1	565811.98	2257768.34
	2	565810.8	2257773.34
	3	565810.38	2257775.05
	4	565820.91	2257778.63
	5	565812.55	2257808.06
	6	565806.56	2257823.65
	7	565802.11	2257826.99
	8	565794.92	2257824.64
	9	565791.71	2257824
	10	565797.9	2257790.13
	11	565806.04	2257772.02
	12	565807.24	2257767.26
1	565811.98	2257768.34	

Название участка	Номер точки	X, м	Y, м
:7	1	565880.45	2257666.95
	2	565863.11	2257682.74
	3	565846.16	2257670.79
	4	565856.45	2257652.61
	5	565874.06	2257663.89
	1	565880.45	2257666.95

Название участка	Номер точки	X, м	Y, м
:3У7	1	565811.57	2257764.95
	2	565811.98	2257768.34
	3	565807.24	2257767.26
	4	565806.04	2257772.02
	5	565797.9	2257790.13
	6	565774.39	2257780.58
	7	565783.12	2257760.35
	8	565787.73	2257758.97
	9	565797.78	2257761.15
1	565811.57	2257764.95	

Название участка	Номер точки	X, м	Y, м
:3У8	1	565852.06	2257843.28
	2	565848.91	2257849.33
	3	565846.54	2257855.95
	4	565843.64	2257864.72
	5	565839.87	2257873.54
	6	565828.62	2257870.32
	7	565824.26	2257881.86
	8	565815.92	2257879.95
	9	565817.01	2257875.11
	10	565832.71	2257836.46
	11	565837.68	2257838.09
	12	565845.35	2257840.06
1	565852.06	2257843.28	

Название участка	Номер точки	X, м	Y, м
:3У9	1	565835.42	2257884.27
	2	565834.21	2257891.19
	3	565830.81	2257896.88
	4	565812.97	2257893.06
	5	565815.92	2257879.95
	6	565824.26	2257881.86
	7	565828.62	2257870.32
	8	565839.87	2257873.54
1	565835.42	2257884.27	

Название участка	Номер точки	X, м	Y, м
:10	1	565479.06	2257597.08
	2	565477.8	2257601.23
	3	565475.07	2257608.06
	4	565464.81	2257639.56
	5	565462.52	2257646.62
	6	565460.97	2257652.77
	7	565443.2	2257648.47
	8	565447.85	2257621.58
	9	565456.92	2257593.07
	1	565479.06	2257597.08

Название участка	Номер точки	X, м	Y, м
:3У10	1	565798.26	2257865.33
	2	565811.2	2257878.91
	3	565815.92	2257879.95
	4	565812.97	2257893.06
	5	565803.16	2257890.22
	6	565790.38	2257887.82
	7	565783.43	2257885.83
	8	565775.31	2257884.44
	9	565777.73	2257871.43
	10	565778.83	2257868.08
	11	565788.67	2257870.55
	12	565789.4	2257870.64
	13	565790.9	2257870.24
	14	565791.03	2257870.16
	15	565797.88	2257865.73
	1	565798.26	2257865.33

Название участка	Номер точки	X, м	Y, м
:11	1	565347.67	2258045.99
	2	565334.47	2258085.91
	3	565323.08	2258081.78
	4	565330.55	2258056.52
	5	565334.9	2258043.48
	1	565347.67	2258045.99

Название участка	Номер точки	X, м	Y, м
:3У11	1	565775.31	2257884.44
	2	565772.35	2257883.93
	3	565774.82	2257870.68
	4	565776.85	2257864.49
	5	565789.4	2257867.64
	6	565796.25	2257863.21
	7	565797.13	2257859.2
	8	565797.54	2257855.52
	9	565796.54	2257853.53
	10	565800.12	2257835.79
	11	565800.19	2257835.53
	12	565801.52	2257830.69
	13	565802.11	2257826.99
	14	565806.56	2257823.65
	15	565809.37	2257828.98
	16	565832.71	2257836.46
	17	565817.01	2257875.11
	18	565815.92	2257879.95
	19	565811.2	2257878.91
	20	565798.26	2257865.33
	21	565797.88	2257865.73
	22	565791.03	2257870.16
	23	565790.9	2257870.24
	24	565789.4	2257870.64
	25	565788.67	2257870.55
	26	565778.83	2257868.08
	27	565777.73	2257871.43
	1	565775.31	2257884.44

Название участка	Номер точки	X, м	Y, м
:12	1	565383.82	2258069.12
	2	565387.44	2258059.25
	3	565378.19	2258056.43
	4	565376.62	2258061.62
	5	565375.12	2258066.41
	6	565381.42	2258068.29
	1	565383.82	2258069.12

Название участка	Номер точки	X, м	Y, м
	7	565393.71	2258075.64
	8	565385.77	2258073.07
	9	565389.68	2258059.94
	10	565393.52	2258061.17
	11	565398.25	2258062.67
	7	565393.71	2258075.64
	12	565363.06	2258131.66
	13	565350.68	2258126.63
	14	565356.51	2258115.7
	15	565363.62	2258103.98
	16	565368.81	2258089.09
	17	565369.62	2258086.64
	18	565370.57	2258082.28
	19	565372.64	2258083.06
	20	565371.44	2258087.62
21	565377.74	2258089.27	
22	565371.26	2258110.33	
12	565363.06	2258131.66	

Название участка	Номер точки	X, м	Y, м
:3У12	1	565834.14	2257929.23
	2	565829.82	2257943.11
	3	565788.24	2257933.91
	4	565792.12	2257917.4
	1	565834.14	2257929.23

Название участка	Номер точки	X, м	Y, м
:3У13	1	565788.24	2257933.91
	2	565829.82	2257943.11
	3	565822.55	2257966.45
	4	565789.19	2257958.19
	5	565782.92	2257956.58
1	565788.24	2257933.91	

Название участка	Номер точки	X, м	Y, м
:14	1	565468.02	2258219.39
	2	565469.01	2258217.51
	3	565468.05	2258216.99
	4	565468.85	2258215.62
	5	565472.74	2258215.07
	6	565473.66	2258214.57
	7	565476.51	2258209.9
	8	565478.22	2258206.79
	9	565483.71	2258204.02
	10	565489.85	2258184.95
	11	565491.12	2258180.81
	12	565478.75	2258176.82
	13	565478.39	2258177.72
	14	565471.19	2258192.11
	15	565468.97	2258200.2
	16	565464.08	2258211.28
	17	565463.26	2258212.98
	18	565464.03	2258213.46
	19	565462.4	2258216.21
	1	565468.02	2258219.39
	20	565472.33	2258231.96
	21	565466.46	2258228.95
	22	565463.8	2258227.47
	23	565466.16	2258223.13
	24	565468.66	2258224.46
	25	565470.9	2258219.84
26	565477.18	2258222.97	
20	565472.33	2258231.96	

Название участка	Номер точки	X, м	Y, м
:3У14	1	565484.35	2257865.05
	2	565486.36	2257856.48
	3	565477.73	2257854.55
	4	565475.39	2257854.03
	5	565474.5	2257858.42
	6	565473.52	2257862.86
	1	565484.35	2257865.05
	7	565498.95	2257902.84
	8	565490.54	2257901.15
	9	565479.14	2257898.85
10	565483.35	2257873.11	

Название участка	Номер точки	X, м	Y, м
	11	565486.58	2257873.9
	12	565489.86	2257859.7
	13	565490.4	2257857.37
	14	565490.53	2257856.83
	15	565493.38	2257857.54
	16	565494.06	2257857.77
	17	565497.04	2257858.39
	18	565496.94	2257858.82
	19	565508.02	2257861.93
	20	565505.52	2257873.67
	21	565502.64	2257883.06
	22	565501.21	2257887.82
	7	565498.95	2257902.84

Название участка	Номер точки	X, м	Y, м
:15	1	565779.38	2258047.7
	2	565772.29	2258045.97
	3	565768.81	2258044.76
	4	565767.69	2258041.39
	5	565758.29	2258036.89
	6	565759.1	2258029.68
	7	565760.93	2258022.01
	8	565763.48	2258010.87
	9	565765.19	2258007.24
	10	565765.33	2258005.56
	11	565768.48	2258001.76
	12	565775.91	2257998.25
	13	565780.54	2257985.56
	14	565806.81	2257996.19
	15	565814.03	2258002
	16	565823.66	2258005.82
	17	565829.36	2258006.69
	18	565803.67	2258018.84
	19	565788.99	2258036.29
	1	565779.38	2258047.7

Название участка	Номер точки	X, м	Y, м
:3У15	1	565473.52	2257862.86
	2	565484.35	2257865.05
	3	565483.85	2257867.52
	4	565483.35	2257873.11
	5	565479.14	2257898.85
	6	565467.34	2257896.53
	7	565472.54	2257867.29
	1	565473.52	2257862.86

Название участка	Номер точки	X, м	Y, м
:16	1	565518.98	2257776.62
	2	565506.71	2257823.36
	3	565524.09	2257827.14
	4	565528.22	2257811.06
	5	565530.63	2257811.64
	6	565536.83	2257794.34
	7	565537.78	2257792.04
	8	565539.89	2257784.04
	1	565518.98	2257776.62
	9	565529.76	2257828.36
	10	565531.42	2257821.51
	11	565532.52	2257816.89
	12	565537.08	2257817.91
	13	565536.01	2257822.72
	14	565534.59	2257829.41
	9	565529.76	2257828.36

Название участка	Номер точки	X, м	Y, м
:3У16	1	565432.58	2257855.56
	2	565433.84	2257850.71
	3	565436.2	2257845.52
	4	565426.54	2257843.62
	5	565425.67	2257848.98
	6	565424.63	2257853.77
	7	565429.41	2257854.82
	1	565432.58	2257855.56
	8	565439.47	2257890.98
	9	565427.48	2257888.59

Название участка	Номер точки	X, м	Y, м
	10	565429.5	2257877.26
	11	565431.63	2257869.46
	12	565433.18	2257865.93
	13	565437.18	2257859.5
	14	565438.26	2257855.64
	15	565437.35	2257855.63
	16	565439.9	2257846.12
	17	565450.42	2257847.84
	18	565449.9	2257854.17
	19	565442.03	2257883.32
	8	565439.47	2257890.98

Название участка	Номер точки	X, м	Y, м
:3У17	1	565424.63	2257853.77
	2	565429.41	2257854.82
	3	565432.58	2257855.56
	4	565438.26	2257855.64
	5	565437.18	2257859.5
	6	565433.18	2257865.93
	7	565431.63	2257869.46
	8	565429.5	2257877.26
	9	565427.48	2257888.59
	10	565418.04	2257886.71
	11	565417.23	2257891.83
	12	565411.49	2257885.12
	13	565413.74	2257883.6
	14	565416.51	2257872.22
	15	565419.78	2257873.28
	16	565420.31	2257870.66
	17	565422.3	2257862.9
	18	565423.59	2257858.54
	1	565424.63	2257853.77

Название участка	Номер точки	X, м	Y, м
:3У18	1	565424.63	2257853.77
	2	565423.59	2257858.54
	3	565422.3	2257862.9
	4	565420.31	2257870.66
	5	565419.78	2257873.28
	6	565416.51	2257872.22
	7	565413.74	2257883.6
	8	565411.49	2257885.12
	9	565407.54	2257887.4
	10	565382.41	2257881.97
	11	565382.03	2257867.85
	12	565382.73	2257857.7
	13	565384.15	2257848.5
	14	565397.62	2257850.39
	15	565409.34	2257851.99
	16	565412.62	2257852.61
	17	565414.55	2257853.09
	18	565417.18	2257852.12
	1	565424.63	2257853.77

Название участка	Номер точки	X, м	Y, м
:19	1	566063.21	2258202.77
	2	566049.62	2258199.68
	3	566043.42	2258183.46
	4	566031.76	2258144.61
	5	566044.29	2258143.94
	6	566049.8	2258143.87
	1	566063.21	2258202.77

Название участка	Номер точки	X, м	Y, м
:3У19	1	565414.55	2257853.09
	2	565417.16	2257844.87
	3	565418.22	2257841.87
	4	565419.21	2257837.09
	5	565397.2	2257832.82
	6	565386.04	2257840.94
	7	565384.15	2257848.5
	8	565397.62	2257850.39
	9	565409.34	2257851.99
	10	565412.62	2257852.61
	1	565414.55	2257853.09
	11	565424.63	2257853.77

Название участка	Номер точки	X, м	Y, м
	12	565419.85	2257852.72
	13	565417.18	2257852.12
	14	565418.43	2257847.2
	15	565419.84	2257842.27
	16	565421.36	2257842.55
	17	565425.28	2257843.35
	18	565426.55	2257843.62
	19	565425.67	2257848.98
	11	565424.63	2257853.77

Название участка	Номер точки	X, м	Y, м
:20	1	565974.65	2258135.83
	2	565993.98	2258191.36
	3	565989.59	2258193.2
	4	565958.41	2258206.22
	5	565963.55	2258138.63
	1	565974.65	2258135.83

Название участка	Номер точки	X, м	Y, м
:3У20	1	565352.13	2257921.55
	2	565355.92	2257922.38
	3	565361.02	2257923.47
	4	565355.21	2257934.71
	5	565351.9	2257948.9
	6	565349.81	2257955.87
	7	565348.9	2257958.61
	8	565348.42	2257960.04
	9	565346.4	2257967.51
	10	565344.33	2257973.61
	11	565340.95	2257987.01
	12	565337.41	2258000.81
	13	565336.63	2258005.13
	14	565327.16	2258001.43
	15	565317.87	2257997.99
	16	565315.95	2257997.19
	17	565326.49	2257949.6
	18	565327.39	2257947.07
	19	565320.37	2257942.86
	20	565325.33	2257931.61
	21	565338.71	2257935.4
	22	565345.83	2257937.41
	23	565348.2	2257928.91
	24	565349.52	2257928.98
	1	565352.13	2257921.55

Название участка	Номер точки	X, м	Y, м
:21	1	566276.76	2257930.16
	2	566279.21	2257937.18
	3	566280.74	2257976.29
	4	566258.21	2257965.74
	5	566261.64	2257931.3
	1	566276.76	2257930.16

Название участка	Номер точки	X, м	Y, м
:3У21	1	565352.13	2257921.55
	2	565349.52	2257928.98
	3	565348.2	2257928.91
	4	565345.83	2257937.41
	5	565338.71	2257935.4
	6	565325.33	2257931.61
	7	565320.37	2257942.86
	8	565327.39	2257947.07
	9	565326.49	2257949.6
	10	565315.95	2257997.19
	11	565309.8	2257994.62
	12	565301.22	2257990.04
	13	565304.81	2257974.25
	14	565308.49	2257951.36
	15	565307.29	2257942.82
	16	565306.91	2257934.19
	17	565307.45	2257929.97
	18	565309.28	2257925.77
	19	565311.84	2257912.85
	20	565320.68	2257914.01
	21	565335.36	2257917.19
	22	565335.43	2257916.74

Название участка	Номер точки	X, м	Y, м
	23	565338.45	2257917.26
	24	565344.28	2257919.2
	25	565343.86	2257920.48
	26	565348.54	2257921.72
	1	565352.13	2257921.55

Название участка	Номер точки	X, м	Y, м
:22	1	566154.94	2257932.77
	2	566158.08	2257944.32
	3	566149.99	2257967.2
	4	566116.19	2257957.16
	5	566127.5	2257921.88
	6	566141.91	2257927.17
	1	566154.94	2257932.77

Название участка	Номер точки	X, м	Y, м
:3У22	1	565254.31	2258096.96
	2	565273.24	2258105.33
	3	565265.28	2258120.25
	4	565263.08	2258124.9
	5	565254.64	2258140.77
	6	565251.1	2258148.14
	7	565244.89	2258161.07
	8	565244.04	2258160.76
	9	565233.94	2258181.42
	10	565230.19	2258179.57
	11	565227.51	2258185.21
	12	565216.44	2258179.99
	1	565254.31	2258096.96

Название участка	Номер точки	X, м	Y, м
:3У23	1	565254.31	2258096.96
	2	565216.44	2258179.99
	3	565199.94	2258172.21
	4	565202.31	2258166.93
	5	565208.19	2258155.64
	6	565216.36	2258138.73
	7	565220.29	2258128.41
	8	565225.99	2258112.61
	9	565232.22	2258087.17
	1	565254.31	2258096.96

Название участка	Номер точки	X, м	Y, м
:3У24	1	565110.33	2258021.26
	2	565101.58	2258049.83
	3	565098.73	2258068.76
	4	565088.54	2258072.51
	5	565089.81	2258076.85
	6	565089.37	2258085.27
	7	565089.25	2258104.98
	8	565087.4	2258119.28
	9	565075.77	2258114.46
	10	565074.97	2258116.48
	11	565068.32	2258113.8
	12	565069.09	2258111.97
	13	565053.52	2258105.07
	14	565056.4	2258096.39
	15	565058.8	2258090.51
	16	565059.62	2258090.87
	17	565062.01	2258084.98
	18	565068.34	2258070.23
	19	565071.12	2258071.39
	20	565073.25	2258066.25
	21	565093.19	2258021.04
	22	565097.75	2258011.96
	1	565110.33	2258021.26

Название участка	Номер точки	X, м	Y, м
:3У25	1	565084.01	2257996.71
	2	565078.77	2258014.99
	3	565060.56	2258056.5
	4	565058.45	2258060.89
	5	565056.63	2258065.27
	6	565050.58	2258080.15
	7	565054.46	2258081.78
	8	565051.98	2258087.64

Название участка	Номер точки	X, м	Y, м
	9	565055.48	2258089.09
	10	565053	2258094.94
	11	565049.18	2258103.2
	12	565047.73	2258102.51
	13	565040.86	2258099.26
	14	565039.22	2258102.98
	15	565034	2258100.59
	16	565035.56	2258096.79
	17	565032.88	2258095.94
	18	565041.53	2258075.35
	19	565046.1	2258062.17
	20	565047.33	2258058.42
	21	565043.69	2258051.31
	22	565049.41	2258040.02
	23	565057.13	2258025.07
	24	565059.62	2258016.06
	25	565058.55	2258005.08
	26	565056.46	2258001.67
	27	565058.18	2257994.6
	28	565068.97	2257993.48
	1	565084.01	2257996.71

Название участка	Номер точки	X, м	Y, м
:26	1	565502.44	2257768.13
	2	565512.46	2257773.28
	3	565518.98	2257776.62
	4	565506.71	2257823.36
	5	565498.75	2257821.63
	6	565486.15	2257818.54
	7	565490.49	2257803
	8	565495.79	2257782.67
	1	565502.44	2257768.13

Название участка	Номер точки	X, м	Y, м
:3У26	1	565512.6	2258221.69
	2	565521.11	2258206.25
	3	565532.34	2258186.11
	4	565525.74	2258183.81
	5	565523.3	2258183.03
	6	565508.65	2258186.09
	7	565506.07	2258195.34
	8	565498.65	2258214.93
	1	565512.6	2258221.69
	9	565462.89	2258249.82
	10	565446.7	2258241.66
	11	565450.63	2258234.04
	12	565452.57	2258230.51
	13	565453.36	2258230.89
	14	565456.88	2258223.99
	15	565463.8	2258227.47
	16	565466.46	2258228.95
	17	565472.33	2258231.96
	9	565462.89	2258249.82

Название участка	Номер точки	X, м	Y, м
:3У28	1	565556.21	2258193.56
	2	565543.25	2258217.82
	3	565534.58	2258214.1
	4	565522.19	2258208.12
	5	565521.1	2258206.25
	6	565532.34	2258186.11
	1	565556.21	2258193.56

Название участка	Номер точки	X, м	Y, м
:29	1	565493.05	2257599.76
	2	565488.68	2257631.52
	3	565486.26	2257642.78
	4	565486.42	2257646.65
	5	565482.52	2257658.29
	6	565460.97	2257652.77
	7	565462.52	2257646.62
	8	565464.81	2257639.56
	9	565475.07	2257608.06
	10	565477.8	2257601.23
	11	565479.06	2257597.08
	1	565493.05	2257599.76

Название участка	Номер точки	X, м	Y, м
:3У29	1	565554.16	2258229.02
	2	565543.25	2258217.82
	3	565534.59	2258214.1
	4	565529.33	2258223.87
	5	565523.65	2258221
	6	565513.02	2258247.56
	7	565535.13	2258258.59
	8	565532.97	2258263.05
	9	565539.21	2258266.08
	10	565541.34	2258261.56
	11	565546.02	2258250.5
	12	565543.8	2258249.44
	1	565554.16	2258229.02
	13	565529.73	2258282
	14	565528.83	2258281.57
	15	565528.89	2258281.43
16	565529.81	2258281.81	
13	565529.73	2258282	

Название участка	Номер точки	X, м	Y, м
:3У30	1	565532.97	2258263.05
	2	565539.24	2258266.09
	3	565531.34	2258282.76
	4	565529.73	2258282
	5	565529.81	2258281.81
	6	565528.89	2258281.43
	7	565528.83	2258281.57
	8	565503.02	2258269.34
	9	565513.02	2258247.56
	10	565535.13	2258258.59
1	565532.97	2258263.05	

Название участка	Номер точки	X, м	Y, м
:3У31	1	565561.68	2258269.28
	2	565569.3	2258273.27
	3	565565.98	2258279.63
	4	565577.93	2258285.3
	5	565575.72	2258289.99
	6	565575.01	2258291.41
	7	565570.99	2258289.5
	8	565567.52	2258297.1
	9	565571.25	2258298.88
	10	565570.78	2258299.81
	11	565550.3	2258291.25
	12	565554.26	2258282.52
	13	565556.05	2258279.58
1	565561.68	2258269.28	

Название участка	Номер точки	X, м	Y, м
:3У32	1	565616.69	2258215.66
	2	565619.73	2258218.32
	3	565609.97	2258232.93
	4	565600.87	2258247.11
	5	565591.59	2258260.96
	6	565589.19	2258259.66
	7	565588.08	2258261.48
	8	565585.35	2258266.18
	9	565587.74	2258267.65
	10	565584.47	2258273.2
	11	565580.11	2258280.65
	12	565577.93	2258285.3
	13	565565.99	2258279.61
	14	565569.3	2258273.27
	15	565561.68	2258269.28
	16	565563.55	2258265.85
	17	565566.05	2258262.41
	18	565587.36	2258254.73
	19	565600.93	2258232.41
1	565616.69	2258215.66	

Название участка	Номер точки	X, м	Y, м
:3У33	1	565583.82	2258288.11

Название участка	Номер точки	X, м	Y, м
	2	565587.22	2258289.51
	3	565597.35	2258269.99
	4	565603.56	2258273.01
	5	565602.58	2258278.96
	6	565599.75	2258284.71
	7	565603	2258286.25
	8	565603.82	2258284.75
	9	565604.34	2258286.48
	10	565600.97	2258295.17
	11	565594.71	2258311.29
	12	565590.72	2258309.16
	13	565598.15	2258294.82
	14	565587.1	2258290.15
	15	565580.42	2258304.29
	16	565570.78	2258299.81
	17	565571.25	2258298.88
	18	565579.61	2258302.86
	19	565583.09	2258295.25
	20	565575.01	2258291.41
	21	565575.72	2258289.99
	22	565577.93	2258285.3
	1	565583.82	2258288.11

Название участка	Номер точки	X, м	Y, м
:34(:298)	1	565497.3	2257967.8
	2	565496.04	2257975.46
	3	565492.43	2257985.54
	4	565467.54	2257977.71
	5	565472.58	2257961.9
	6	565475.34	2257953.21
	7	565480.31	2257953.93
	8	565478.13	2257963.38
	9	565491	2257966.88
	1	565497.3	2257967.8

Название участка	Номер точки	X, м	Y, м
:3У34	1	565628.04	2258210.16
	2	565631.56	2258214.76
	3	565629.14	2258218.34
	4	565628.93	2258226.58
	5	565628.49	2258226.36
	6	565619.13	2258245.37
	7	565614.73	2258250.39
	8	565609.76	2258255.72
	9	565610	2258258.9
	10	565605.09	2258270.69
	11	565603.56	2258273.01
	12	565597.35	2258269.99
	13	565587.22	2258289.51
	14	565583.82	2258288.11
	15	565577.93	2258285.3
	16	565575.72	2258289.99
	17	565580.11	2258280.65
	18	565584.47	2258273.2
	19	565587.74	2258267.65
	20	565585.35	2258266.18
	21	565588.08	2258261.48
	22	565589.19	2258259.66
	23	565591.59	2258260.96
	24	565600.87	2258247.11
	25	565609.97	2258232.93
	26	565619.73	2258218.32
	27	565620.66	2258218.58
1	565628.04	2258210.16	

Название участка	Номер точки	X, м	Y, м
:3У35	1	565779.12	2258420.29
	2	565773.85	2258451.43
	3	565772.79	2258451.41
	4	565767.99	2258451.08
	5	565750.99	2258466.49
	6	565744.87	2258463.91
	7	565730.24	2258457.72

Название участка	Номер точки	X, м	Y, м
	8	565736.37	2258442.28
	9	565737.67	2258442.82
	10	565737.92	2258442.61
	11	565768.5	2258416.97
	1	565779.12	2258420.29

Название участка	Номер точки	X, м	Y, м
:36	1	565314.16	2257864.87
	2	565301.81	2257899.75
	3	565294.96	2257897.92
	4	565324.53	2257816.29
	5	565331.26	2257818.24
	6	565324.47	2257836.68
	7	565322.14	2257843.05
	8	565320.27	2257848.81
	9	565317.32	2257856.99
	10	565315.72	2257859.62
	11	565314.81	2257862.38
1	565314.16	2257864.87	

Название участка	Номер точки	X, м	Y, м
:3У36	1	565736.37	2258442.28
	2	565730.24	2258457.72
	3	565718.31	2258452.67
	4	565721.53	2258446.19
	5	565724.31	2258439.74
	6	565729.02	2258441.35
	7	565729.85	2258439.48
	1	565736.37	2258442.28

Название участка	Номер точки	X, м	Y, м
:3У37	1	565440.46	2258076.42
	2	565429.3	2258109.79
	3	565423.71	2258122.72
	4	565426.99	2258125.87
	5	565435.55	2258128.91
	6	565450.11	2258135.64
	7	565456.76	2258118.64
	8	565463.98	2258106.38
	9	565465.74	2258099.81
	10	565468.63	2258090.27
	11	565470.41	2258085.36
	12	565456.88	2258081.12
	1	565440.46	2258076.42
	13	565440.46	2258076.42
	14	565453.48	2258080.15
	15	565451.87	2258085.32
	16	565450.52	2258090.11
	17	565460.14	2258092.95
	18	565458.79	2258097.74
	19	565449.18	2258094.9
	20	565444.72	2258110.57
21	565430.56	2258106.04	
13	565440.46	2258076.42	

Название участка	Номер точки	X, м	Y, м
:3У38	1	565003.05	2258068.89
	2	565008.29	2258069.25
	3	565020.01	2258074.15
	4	565013.88	2258088.82
	5	565013.81	2258088.8
	6	565012.84	2258090.94
	7	565005.86	2258088.04
	8	565000.35	2258085.67
	9	564997.6	2258084.22
	10	564993.23	2258082.52
	11	564981.49	2258077.49
	12	564988.04	2258062.64
	13	564994.06	2258064.66
	1	565003.05	2258068.89

Название участка	Номер точки	X, м	Y, м
:39	1	564938.08	2257956.53
	2	564937.35	2257962.94
	3	564937.07	2257967.51
	4	564934.12	2257988.76
	5	564933.42	2257992.58
	6	564932.37	2257997.06
	7	564930.24	2258000.03
	8	564929.25	2258001.21
	9	564886.89	2257981.91
	10	564892.24	2257966.02
	11	564895.97	2257952.52
	12	564904.93	2257953.66
	13	564913.45	2257954.9
	14	564917.53	2257955.99
	15	564928.18	2257957.03
	16	564928.22	2257956.39
	17	564935.41	2257956.94
	18	564935.43	2257956.34
1	564938.08	2257956.53	

Название участка	Номер точки	X, м	Y, м
:3У39	1	565029.94	2258049.57
	2	565020.01	2258074.15
	3	565008.29	2258069.25
	4	565003.05	2258068.89
	5	564994.06	2258064.66
	6	565001.71	2258045.38
	7	565014.59	2258045.45
	8	565015.15	2258043.98
	9	565017.93	2258044.83
	10	565021.26	2258046.07
	1	565029.94	2258049.57

Название участка	Номер точки	X, м	Y, м
:3У40	1	565029.94	2258049.57
	2	565047.6	2258007.98
	3	565057.37	2258011.71
	4	565039.53	2258053.49
	5	565038	2258057.61
	6	565035.16	2258070.02
	7	565034.27	2258073.12
	8	565031.78	2258079.08
	9	565020.01	2258074.15
	1	565029.94	2258049.57

Название участка	Номер точки	X, м	Y, м
:3У41	1	565029.94	2258049.57
	2	565047.6	2258007.98
	3	565036.18	2258004.25
	4	565021.26	2258046.07
	1	565029.94	2258049.57
	5	565025.18	2258092.67
	6	565013.88	2258088.82
	7	565020.01	2258074.15
	8	565031.78	2258079.08
	9	565029.38	2258084.84
	5	565025.18	2258092.67

Название участка	Номер точки	X, м	Y, м
:3У42	1	565712.14	2257942.25
	2	565690.13	2257938.06
	3	565694.28	2257920.04
	4	565695.33	2257915.48
	5	565696.69	2257908.1
	6	565697.44	2257903.45
	7	565704.31	2257904.66
	8	565705.09	2257900.49
	9	565709.67	2257901.18
	10	565714.54	2257902.6
	11	565721.12	2257904.31
	12	565723.33	2257905.97
	13	565719.1	2257921.53
	14	565722.61	2257922.36
	15	565721.63	2257925.6
	16	565717.56	2257939.12
	17	565716.16	2257941.57

Название участка	Номер точки	X, м	Y, м
	1	565712.14	2257942.25

Название участка	Номер точки	X, м	Y, м
:3У43	1	566222.53	2257593.97
	2	566287.15	2257613.84
	3	566278	2257636.9
	4	566270.31	2257633.7
	5	566264.01	2257631.21
	6	566256.66	2257627.79
	7	566217.07	2257610.43
	1	566222.53	2257593.97

Название участка	Номер точки	X, м	Y, м
:3У44	1	565724.23	2258141.12
	2	565730.13	2258145.46
	3	565699.38	2258185.19
	4	565681.8	2258172.93
	1	565724.23	2258141.12

Название участка	Номер точки	X, м	Y, м
:45	1	565850.42	2257975.46
	2	565846.15	2257991.92
	3	565839.21	2257995.97
	4	565829.36	2258006.69
	5	565823.66	2258005.82
	6	565814.03	2258002
	7	565806.81	2257996.19
	8	565780.54	2257985.56
	9	565789.19	2257958.19
	10	565822.55	2257966.45
		1	565850.42

Название участка	Номер точки	X, м	Y, м
:3У45	1	565323.08	2258081.78
	2	565334.47	2258085.91
	3	565321.01	2258127.03
	4	565299.58	2258113.3
	5	565310.59	2258079.91
	1	565323.08	2258081.78

Название участка	Номер точки	X, м	Y, м
:3У46	1	566128.96	2257615.53
	2	566131.68	2257617.1
	3	566127.78	2257624.78
	4	566125.05	2257623.05
	5	566121.42	2257630.59
	6	566085.8	2257611.43
	7	566062.2	2257599.31
	8	566076.08	2257572.74
	9	566092.28	2257581.35
	10	566095.01	2257582.8
	11	566099.89	2257586.1
	12	566104.77	2257588.92
	13	566123.58	2257598.98
	14	566134.15	2257605.17
	15	566133.17	2257607.42
	1	566128.96	2257615.53

Название участка	Номер точки	X, м	Y, м
:3У47	1	566163.36	2257416.57
	2	566193.93	2257434.19
	3	566219.03	2257449.65
	4	566223.32	2257451.43
	5	566205.36	2257482.45
	6	566204.7	2257483.59
	7	566190.09	2257474.72
	8	566181.03	2257468.53
	9	566172.35	2257461.58
	10	566169.87	2257459.9
	11	566163.23	2257456.6
	12	566145.63	2257444.65
		1	566163.36

Название участка	Номер точки	X, м	Y, м
:48	1	565532.52	2257816.89

Название участка	Номер точки	X, м	Y, м
	2	565533.63	2257812.27
	3	565530.63	2257811.64
	4	565536.83	2257794.34
	5	565537.78	2257792.04
	6	565539.89	2257784.04
	7	565518.98	2257776.62
	8	565512.46	2257773.28
	9	565518.15	2257753.23
	10	565530.45	2257757.95
	11	565553.18	2257762.88
	12	565538.12	2257813.28
	13	565537.08	2257817.91
	1	565532.52	2257816.89

Название участка	Номер точки	X, м	Y, м
:3У48	1	566262.81	2257543.64
	2	566255.07	2257563.31
	3	566254.38	2257565.16
	4	566251.61	2257564.26
	5	566239.56	2257560.36
	6	566209.47	2257550.97
	7	566187.14	2257541.34
	8	566200.49	2257517.37
	9	566217.26	2257525.64
	10	566259	2257542.12
	11	566260.4	2257542.65
	1	566262.81	2257543.64

Название участка	Номер точки	X, м	Y, м
:3У49	1	565545.72	2258072.46
	2	565536.51	2258070.35
	3	565545.27	2258029.43
	4	565549.7	2258008.85
	5	565550.17	2258006.5
	6	565559.48	2258008.87
1	565545.72	2258072.46	

Название участка	Номер точки	X, м	Y, м
:3У50	1	566116.19	2257957.16
	2	566111.74	2257955.84
	3	566083.24	2257947.78
	4	566085.84	2257946.71
	5	566087.24	2257941.07
	6	566087.92	2257933.98
	7	566081.51	2257918.96
	8	566085.25	2257904.45
	9	566127.5	2257921.88
1	566116.19	2257957.16	

Название участка	Номер точки	X, м	Y, м
:51	1	565982.52	2258133.89
	2	566018.5	2258181.13
	3	565993.98	2258191.36
	4	565974.65	2258135.83
	1	565982.52	2258133.89

Название участка	Номер точки	X, м	Y, м
:3У51	1	566075.45	2257481.31
	2	566055.16	2257516.05
	3	566037.96	2257504.77
	4	566058.07	2257472.68
	5	566064.77	2257475.91
1	566075.45	2257481.31	

Название участка	Номер точки	X, м	Y, м
:52	1	565498.64	2258214.93
	2	565506.06	2258195.34
	3	565499.01	2258190.36
	4	565489.85	2258184.95
	5	565483.71	2258204.02
	6	565490.01	2258209.69
	7	565496.85	2258214.15
	1	565498.64	2258214.93
	8	565497.89	2258266.87
	9	565479.48	2258259.11
10	565479.35	2258259.35	

Название участка	Номер точки	X, м	Y, м
	11	565476.42	2258257.95
	12	565477.23	2258256.19
	13	565473.49	2258254.63
	14	565462.89	2258249.81
	15	565472.33	2258231.96
	16	565477.18	2258222.98
	17	565489.42	2258228.05
	18	565491.36	2258224.79
	19	565510.43	2258234.47
	20	565506.63	2258247.33
	8	565497.89	2258266.87

Название участка	Номер точки	X, м	Y, м
:54	1	566368.01	2257864.18
	2	566365.59	2257875.7
	3	566338.9	2257874.97
	4	566334.83	2257881.04
	5	566316.57	2257874.54
	6	566314.51	2257873.64
	7	566289.09	2257862.73
	8	566274.8	2257856.8
	9	566265.51	2257853.15
	10	566261.88	2257851.73
	11	566259.52	2257850.23
	12	566247.97	2257846.65
	13	566244.41	2257844.83
	14	566238.8	2257842.29
	15	566248.8	2257814.7
	16	566249.34	2257813.38
	17	566251.6	2257814.3
	18	566250.96	2257815.42
	19	566259.79	2257820.35
	20	566264.61	2257822.74
	21	566268.57	2257825.45
	22	566272.32	2257827.49
	23	566290.81	2257836.15
	24	566307.52	2257843.24
	25	566327.18	2257850.28
	26	566336.85	2257853.79
	27	566337.51	2257855.43
	1	566368.01	2257864.18

Название участка	Номер точки	X, м	Y, м
:58	1	565631.69	2257566.38
	2	565627.42	2257597.55
	3	565617.34	2257624.71
	4	565592.17	2257614.77
	5	565597.58	2257562.82
	1	565631.69	2257566.38

Название участка	Номер точки	X, м	Y, м
:60	1	565558.97	2257561.71
	2	565550.96	2257603.53
	3	565520.95	2257595.37
	4	565507.51	2257591.81
	5	565508.05	2257581.92
	6	565510.29	2257570.99
	7	565513.71	2257556.21
	1	565558.97	2257561.71

Название участка	Номер точки	X, м	Y, м
:62	1	565408.28	2258151.7
	2	565406.95	2258149.9
	3	565404.99	2258148.09
	4	565392.88	2258143.11
	5	565377.19	2258136.64
	6	565383.56	2258119.75
	7	565383.42	2258111.97
	8	565384.94	2258104.88
	9	565386.23	2258102.15
	10	565393.71	2258075.64
	11	565398.25	2258062.67
	12	565420.07	2258069.78
	13	565440.46	2258076.42
	14	565430.56	2258106.04
	15	565429.3	2258109.79

Название участка	Номер точки	X, м	Y, м
	16	565423.71	2258122.72
	17	565420.31	2258130.66
	18	565418.64	2258132.94
	1	565408.28	2258151.7

Название участка	Номер точки	X, м	Y, м
:70	1	566018.5	2258181.13
	2	566034.3	2258201.88
	3	566041.59	2258214.5
	4	566009.38	2258234.16
	5	565999.85	2258214.46
	6	565989.59	2258193.2
	7	565993.98	2258191.36
	1	566018.5	2258181.13

Название участка	Номер точки	X, м	Y, м
:78	1	565700.77	2257740.21
	2	565695.3	2257766.44
	3	565694.86	2257768.34
	4	565673.69	2257762.67
	5	565678.55	2257741.15
	6	565680.96	2257736.84
	7	565685.24	2257735.54
	1	565700.77	2257740.21

Название участка	Номер точки	X, м	Y, м
:81	1	566128.96	2257615.53
	2	566131.68	2257617.1
	3	566127.78	2257624.78
	4	566125.05	2257623.05
	5	566121.42	2257630.59
	6	566085.8	2257611.43
	7	566064.33	2257600.4
	8	566078.26	2257573.9
	9	566092.28	2257581.35
	10	566095.01	2257582.8
	11	566099.89	2257586.1
	12	566104.77	2257588.92
	13	566123.58	2257598.98
	14	566134.15	2257605.17
	15	566133.17	2257607.42
1	566128.96	2257615.53	

Название участка	Номер точки	X, м	Y, м
:96	1	565955.51	2258122.24
	2	565948.2	2258119.42
	3	565938.39	2258113.89
	4	565925.02	2258100.99
	5	565909.26	2258091.72
	6	565907.46	2258092.74
	7	565886.68	2258079.13
	8	565879.84	2258107.56
	9	565880.08	2258111.95
	10	565880.14	2258123.76
	11	565883.12	2258129.43
	12	565893.08	2258143.23
	13	565900.04	2258152.39
	14	565913.95	2258126.56
	15	565938.26	2258138.65
	16	565945.67	2258133.72
	17	565950.53	2258128.69
	1	565955.51	2258122.24
	18	565887.84	2258089.68
	19	565886.84	2258089.68
	20	565886.84	2258088.66
21	565887.84	2258088.66	
18	565887.84	2258089.68	

Название участка	Номер точки	X, м	Y, м
:97	1	565730.13	2258145.46
	2	565748.9	2258159.29
	3	565739.84	2258177.31
	4	565724.95	2258202.05

Название участка	Номер точки	X, м	Y, м
	5	565706.74	2258190.33
	6	565699.38	2258185.19
	1	565730.13	2258145.46

Название участка	Номер точки	X, м	Y, м
:101	1	566474.01	2257441.44
	2	566477.89	2257473.17
	3	566429.49	2257481.6
	4	566425.22	2257453.31
	1	566474.01	2257441.44

Название участка	Номер точки	X, м	Y, м
:104	1	565545.27	2258029.43
	2	565536.51	2258070.35
	3	565522.96	2258067.1
	4	565500.09	2258061.2
	5	565504.29	2258046.59
	6	565512.18	2258021.39
	1	565545.27	2258029.43

Название участка	Номер точки	X, м	Y, м
:107	1	566304.97	2257578.51
	2	566298.24	2257592.55
	3	566273.76	2257583.93
	4	566259.97	2257580.06
	5	566249.71	2257577.67
	6	566254.38	2257565.16
	7	566255.07	2257563.31
	1	566304.97	2257578.51

Название участка	Номер точки	X, м	Y, м
:115	1	565377.8	2257966.28
	2	565365.81	2258020.26
	3	565341.14	2258012.31
	4	565336.04	2258010.68
	5	565336.63	2258005.13
	6	565337.41	2258000.81
	7	565340.95	2257987.01
	8	565344.33	2257973.61
	9	565346.4	2257967.51
	10	565348.42	2257960.04
	11	565348.9	2257958.61
	1	565377.8	2257966.28

Название участка	Номер точки	X, м	Y, м
:121	1	565582.37	2258017.58
	2	565577.24	2258037.64
	3	565576.52	2258040.49
	4	565574.36	2258052.99
	5	565568.71	2258075.66
	6	565556.99	2258075.05
	7	565545.72	2258072.46
	8	565559.48	2258008.87
	9	565561	2258009.25
	10	565568.98	2258011.27
1	565582.37	2258017.58	

Название участка	Номер точки	X, м	Y, м
:122	1	565464.31	2257988.48
	2	565463.89	2257998.58
	3	565463.79	2258000.79
	4	565453.35	2258038.12
	5	565453.27	2258044
	6	565422.75	2258031.17
	7	565424.53	2258026.12
	8	565433.54	2258000.48
	9	565438.4	2257981.46
1	565464.31	2257988.48	

Название участка	Номер точки	X, м	Y, м
:126	1	566294.32	2257600.77
	2	566289.02	2257612.28
	3	566287.44	2257613.13

Название участка	Номер точки	X, м	Y, м
	4	566287.15	2257613.84
	5	566222.53	2257593.97
	6	566226.75	2257581.27
	7	566239.67	2257584.75
	8	566246.26	2257586.83
	9	566256.83	2257588.81
	1	566294.32	2257600.77

Название участка	Номер точки	X, м	Y, м
:130	1	566165.17	2257417.62
	2	566193.93	2257434.19
	3	566219.03	2257449.65
	4	566223.32	2257451.43
	5	566205.36	2257482.45
	6	566204.7	2257483.59
	7	566190.09	2257474.72
	8	566181.03	2257468.53
	9	566172.35	2257461.58
	10	566169.87	2257459.9
	11	566163.23	2257456.6
	12	566147.28	2257445.77
	1	566165.17	2257417.62

Название участка	Номер точки	X, м	Y, м
:131	1	565375.12	2258066.41
	2	565371.82	2258077.58
	3	565370.57	2258082.28
	4	565369.62	2258086.64
	5	565368.81	2258089.09
	6	565363.62	2258103.98
	7	565356.51	2258115.7
	8	565350.68	2258126.63
	9	565348.11	2258131.44
	10	565342.99	2258141.88
	11	565329.96	2258132.77
	12	565333.25	2258126.75
	13	565345.94	2258104.76
	14	565342.17	2258102.04
	15	565343.99	2258098.31
	16	565350.89	2258075.82
	17	565352.3	2258076.3
	18	565356.08	2258077.44
	19	565359.99	2258077.2
	20	565364.43	2258063.16
	21	565365.63	2258063.47
1	565375.12	2258066.41	

Название участка	Номер точки	X, м	Y, м
:134	1	565768.82	2257686.63
	2	565750	2257677.67
	3	565762.91	2257651.41
	4	565768.82	2257635.21
	5	565772.76	2257617.47
	6	565779.43	2257606.59
	7	565812.01	2257618.73
	8	565809.97	2257630.78
	9	565802.06	2257649.94
1	565768.82	2257686.63	

Название участка	Номер точки	X, м	Y, м
:145	1	566041.59	2258214.5
	2	566051.69	2258231.91
	3	566023.15	2258262.72
	4	566012.65	2258241.02
	5	566009.38	2258234.16
	1	566041.59	2258214.5

Название участка	Номер точки	X, м	Y, м
:147	1	565735.58	2257589.73
	2	565731.75	2257606.14
	3	565728.23	2257614.65
	4	565719.34	2257640.12
	5	565714.7	2257650.23
	6	565711.58	2257658.34
	7	565703.92	2257655.66
	8	565703.6	2257655.52

Название участка	Номер точки	X, м	Y, м
	9	565702.53	2257658.62
	10	565696	2257656.49
	11	565696.92	2257653.22
	12	565687.24	2257649.35
	13	565670.26	2257647.1
	14	565681.85	2257623.02
	15	565689.74	2257607.92
	16	565709.61	2257579.66
	1	565735.58	2257589.73

Название участка	Номер точки	X, м	Y, м
:148	1	565510.06	2257544.66
	2	565495.1	2257593.54
	3	565471.18	2257586.65
	4	565482.21	2257545.75
	1	565510.06	2257544.66

Название участка	Номер точки	X, м	Y, м
:155	1	566507.9	2257651.08
	2	566508.58	2257698.09
	3	566476.46	2257701.49
	4	566477.2	2257654.54
	1	566507.9	2257651.08

Название участка	Номер точки	X, м	Y, м
:159	1	566296.61	2258024.96
	2	566281.29	2258039.8
	3	566263.06	2258050.45
	4	566227.75	2258043.36
	5	566193.39	2258033.4
	6	566200.17	2258030.29
	7	566211.86	2258021.52
	8	566214.52	2258018.6
	9	566215.8	2258015.14
	10	566219.8	2257992.84
	1	566296.61	2258024.96

Название участка	Номер точки	X, м	Y, м
:161	1	566105.33	2257496.4
	2	566098.09	2257510.44
	3	566093.74	2257514.07
	4	566090.08	2257521.49
	5	566084.06	2257533.47
	6	566070.82	2257526.57
	7	566066.51	2257523.82
	8	566060.1	2257519.29
	9	566055.16	2257516.05
	10	566075.45	2257481.31
	1	566105.33	2257496.4

Название участка	Номер точки	X, м	Y, м
:162	1	566251.61	2257564.26
	2	566239.56	2257560.36
	3	566209.47	2257550.97
	4	566187.14	2257541.34
	5	566200.49	2257517.37
	6	566217.26	2257525.64
	7	566259	2257542.12
	8	566260.4	2257542.65
	1	566251.61	2257564.26

Название участка	Номер точки	X, м	Y, м
:177	1	566477.2	2257654.54
	2	566476.46	2257701.49
	3	566445.76	2257704.95
	4	566446.5	2257658
	1	566477.2	2257654.54

Название участка	Номер точки	X, м	Y, м
:185	1	565904.57	2258277.61
	2	565894.99	2258302.99
	3	565848.19	2258279.94
	4	565859.19	2258251.27
	1	565904.57	2258277.61

Название участка	Номер точки	X, м	Y, м
------------------	-------------	------	------

Название участка	Номер точки	X, м	Y, м
:194	1	564951.32	2257935.23
	2	564995.3	2257937.34
	3	564993.54	2257971.47
	4	564949.6	2257969.18
	1	564951.32	2257935.23

Название участка	Номер точки	X, м	Y, м
:196	1	566508.77	2257710.09
	2	566509.49	2257758.33
	3	566474.14	2257760.26
	4	566474.54	2257713.68
	1	566508.77	2257710.09

Название участка	Номер точки	X, м	Y, м
:197	1	566474.54	2257713.68
	2	566474.14	2257760.26
	3	566447.02	2257761.77
	4	566440.03	2257763.81
	5	566438.51	2257764.87
	6	566438.33	2257717.44
	1	566474.54	2257713.68

Название участка	Номер точки	X, м	Y, м
:198	1	566012.65	2258241.02
	2	566023.15	2258262.72
	3	565983.31	2258303.06
	4	565971.18	2258270.33
	1	566012.65	2258241.02

Название участка	Номер точки	X, м	Y, м
:219	1	565386.08	2257931.2
	2	565393.39	2257933.38
	3	565415.49	2257939.02
	4	565407.51	2257972.08
	5	565393.03	2257966.73
	6	565378.45	2257963.36
	1	565386.08	2257931.2

Название участка	Номер точки	X, м	Y, м
:220	1	565989.59	2258193.2
	2	565999.85	2258214.46
	3	565962.94	2258235.43
	4	565958.41	2258206.22
	1	565989.59	2258193.2

Название участка	Номер точки	X, м	Y, м
:224	1	565868.83	2258228.77
	2	565913.18	2258257.91
	3	565904.57	2258277.61
	4	565859.19	2258251.27
	1	565868.83	2258228.77

Название участка	Номер точки	X, м	Y, м
:237	1	566446.5	2257658
	2	566445.76	2257704.95
	3	566412.28	2257708.29
	4	566415.88	2257661.42
	1	566446.5	2257658

Название участка	Номер точки	X, м	Y, м
:240	1	566088.13	2258136.88
	2	566091.05	2258154.71
	3	566068.14	2258203.9
	4	566063.21	2258202.77
	5	566049.8	2258143.87
	6	566055.65	2258143.8
	7	566074.44	2258140.98
	1	566088.13	2258136.88

Название участка	Номер точки	X, м	Y, м
:241	1	566438.33	2257717.44
	2	566438.51	2257764.87
	3	566406.26	2257786.27
	4	566411.35	2257720.24
	1	566438.33	2257717.44

Название участка	Номер точки	X, м	Y, м
:245	1	566409.22	2257427.1
	2	566418.86	2257503.79
	3	566415.58	2257523.12
	4	566384.37	2257454.63
	1	566409.22	2257427.1

Название участка	Номер точки	X, м	Y, м
:247	1	565093.19	2258021.04
	2	565073.25	2258066.25
	3	565071.12	2258071.39
	4	565068.34	2258070.23
	5	565062.01	2258084.98
	6	565059.62	2258090.87
	7	565058.8	2258090.51
	8	565056.4	2258096.39
	9	565053.52	2258105.07
	10	565049.18	2258103.2
	11	565053	2258094.94
	12	565055.48	2258089.09
	13	565051.98	2258087.64
	14	565054.46	2258081.78
	15	565050.58	2258080.15
	16	565056.63	2258065.27
	17	565058.45	2258060.89
	18	565060.56	2258056.5
	19	565078.77	2258014.99
	20	565084.01	2257996.71
	21	565097.75	2258011.96
1	565093.19	2258021.04	

Название участка	Номер точки	X, м	Y, м
:250	1	565566.05	2258262.41
	2	565563.55	2258265.85
	3	565561.68	2258269.28
	4	565556.05	2258279.58
	5	565554.26	2258282.52
	6	565550.3	2258291.25
	7	565541.7	2258287.67
	8	565531.34	2258282.76
	9	565539.21	2258266.07
	10	565544.77	2258268.74
	11	565546.94	2258264.23
	12	565552.68	2258253.12
	13	565567.3	2258260.81
	1	565566.05	2258262.41

Название участка	Номер точки	X, м	Y, м
:251	1	565355.03	2258047.42
	2	565346.93	2258074.44
	3	565350.89	2258075.82
	4	565343.99	2258098.31
	5	565342.17	2258102.04
	6	565345.94	2258104.76
	7	565333.25	2258126.75
	8	565329.96	2258132.77
	9	565321.01	2258127.03
	10	565334.47	2258085.91
	11	565347.67	2258045.99
	1	565355.03	2258047.42

Название участка	Номер точки	X, м	Y, м
:261	1	565442.7	2257896.36
	2	565436.34	2257931.53
	3	565415.45	2257928.31
	4	565416.4	2257923.4
	5	565412.48	2257922.64
	6	565412.02	2257922.12
	7	565414.31	2257910.31
	8	565417.23	2257891.83
1	565442.7	2257896.36	

Название участка	Номер точки	X, м	Y, м
:269	1	565670.83	2257560.81
	2	565664.78	2257582.3
	3	565645.53	2257637.47
	4	565617.34	2257624.71

Название участка	Номер точки	X, м	Y, м
	5	565627.42	2257597.55
	6	565631.69	2257566.38
	7	565633.23	2257555.15
	1	565670.83	2257560.81

Название участка	Номер точки	X, м	Y, м
:271	1	565291.28	2258082
	2	565279.82	2258109.29
	3	565273.24	2258105.33
	4	565254.31	2258096.96
	5	565232.22	2258087.17
	6	565244.32	2258062.36
	7	565249.2	2258062.95
	8	565274.83	2258070.09
	1	565291.28	2258082

Название участка	Номер точки	X, м	Y, м
:276	1	564948.05	2257999.15
	2	564949.6	2257969.18
	3	564993.54	2257971.47
	4	564999.53	2257971.78
	5	564997.97	2258001.77
	1	564948.05	2257999.15

Название участка	Номер точки	X, м	Y, м
:277	1	565999.85	2258214.46
	2	566009.38	2258234.16
	3	566012.65	2258241.02
	4	565971.18	2258270.33
	5	565966.32	2258257.22
	6	565962.94	2258235.43
	1	565999.85	2258214.46

Название участка	Номер точки	X, м	Y, м
:282	1	565453.48	2258080.15
	2	565451.87	2258085.32
	3	565450.52	2258090.11
	4	565460.14	2258092.95
	5	565458.79	2258097.74
	6	565449.18	2258094.9
	7	565444.72	2258110.57
	8	565430.56	2258106.04
	9	565440.46	2258076.42
	1	565453.48	2258080.15

Название участка	Номер точки	X, м	Y, м
:283	1	565642.19	2257845.37
	2	565629.83	2257841.1
	3	565615.23	2257835.55
	4	565611.63	2257848.17
	5	565621.42	2257851.13
	6	565631.19	2257852.7
	7	565638.45	2257850.57
	1	565642.19	2257845.37
	8	565620.17	2257849.5
	9	565617.13	2257847.1
	10	565617.8	2257846.37
	11	565620.77	2257848.69
	8	565620.17	2257849.5

Название участка	Номер точки	X, м	Y, м
:284	1	566294.22	2257827.84
	2	566297.53	2257828.01
	3	566301.36	2257819.02
	4	566277.26	2257806.69
	5	566268.57	2257825.45
	6	566272.32	2257827.49
	7	566290.81	2257836.15
	1	566294.22	2257827.84
	8	566281.79	2257820.33
	9	566280.79	2257820.33
	10	566280.79	2257819.33
	11	566281.79	2257819.33
	8	566281.79	2257820.33

Название участка	Номер точки	X, м	Y, м
------------------	-------------	------	------

Название участка	Номер точки	X, м	Y, м
:306	1	566317.31	2257420.15
	2	566310.73	2257438.21
	3	566307.92	2257436.56
	4	566300.38	2257432.58
	5	566293.69	2257429.07
	6	566282.67	2257423.21
	7	566279.93	2257421.76
	8	566276.86	2257419.77
	9	566264.22	2257412.28
	10	566273.35	2257397.41
	1	566317.31	2257420.15

Название участка	Номер точки	X, м	Y, м
:307	1	566354.61	2257446.09
	2	566350.65	2257455.18
	3	566348.83	2257459.61
	4	566329.71	2257449.35
	5	566320.32	2257443.83
	6	566310.73	2257438.21
	7	566317.31	2257420.15
	1	566354.61	2257446.09

Название участка	Номер точки	X, м	Y, м
:308	1	566324.25	2257402.19
	2	566337.26	2257410.14
	3	566340.71	2257414.03
	4	566345.37	2257419.89
	5	566352.19	2257427.36
	6	566358.17	2257437.98
	7	566354.61	2257446.09
	8	566317.31	2257420.15
	1	566324.25	2257402.19

Название участка	Номер точки	X, м	Y, м
:314	1	565270.33	2258181.46
	2	565263.44	2258196.97
	3	565261.41	2258201.55
	4	565247.89	2258195.01
	5	565249.53	2258191.07
	6	565253.29	2258182.7
	7	565258.99	2258174.94
	1	565270.33	2258181.46

Название участка	Номер точки	X, м	Y, м
:2039	1	565499.43	2257957.96
	2	565497.66	2257965.59
	3	565497.3	2257967.8
	4	565491	2257966.88
	5	565478.13	2257963.38
	6	565480.31	2257953.93
	7	565484.03	2257954.47
	8	565488.59	2257955.61
	1	565499.43	2257957.96

Название участка	Номер точки	X, м	Y, м
:2050	1	565438.4	2257981.46
	2	565433.54	2258000.48
	3	565424.53	2258026.12
	4	565422.75	2258031.17
	5	565420.19	2258039.47
	6	565407.95	2258035.2
	7	565404.16	2258033.87
	8	565394.45	2258030.48
	9	565397.27	2258022.68
	10	565398.58	2258018.15
	11	565399.78	2258010.92
	12	565398.92	2258010.63
	13	565400.58	2258004.75
	14	565405.85	2257983.43
	15	565408.04	2257976.12
	16	565409.55	2257972.83
	17	565435.11	2257980.44
		1	565438.4

Название участка	Номер точки	X, м	Y, м
:3У78	1	565597.58	2257562.82

Название участка	Номер точки	X, м	Y, м
	2	565599.52	2257544.26
	3	565633.54	2257544.38
	4	565633.23	2257555.15
	5	565631.69	2257566.38
	1	565597.58	2257562.82

Название участка	Номер точки	X, м	Y, м
:3У81	1	565562.59	2257542.93
	2	565558.97	2257561.71
	3	565513.71	2257556.21
	4	565516.34	2257544.66
	1	565562.59	2257542.93

Название участка	Номер точки	X, м	Y, м
:3У111	1	565518.15	2257753.23
	2	565512.46	2257773.28
	3	565502.44	2257768.13
	4	565495.79	2257782.67
	5	565490.49	2257803
	6	565486.15	2257818.54
	7	565498.75	2257821.63
	8	565468.12	2257814.14
	9	565485.89	2257738.5
	10	565497.63	2257741.73
	11	565515.5	2257752.21
	1	565518.15	2257753.23

Название участка	Номер точки	X, м	Y, м
:3У138	1	565549.7	2258008.85
	2	565545.27	2258029.43
	3	565512.18	2258021.39
	4	565514.21	2258014.9
	5	565516.53	2258008.5
	6	565520.63	2258009.73
	1	565549.7	2258008.85

Название участка	Номер точки	X, м	Y, м
:1927	1	565417.23	2257891.83
	2	565414.31	2257910.31
	3	565412.02	2257922.12
	4	565411.37	2257926.01
	5	565405.2	2257924.8
	6	565401.67	2257924.37
	7	565400.66	2257926.89
	8	565389.6	2257924.32
	9	565375.29	2257920.06
	10	565367.54	2257916.38
	11	565370.35	2257909.41
	12	565376.77	2257898.19
	13	565379.67	2257889.03
	14	565382.41	2257881.97
	15	565407.54	2257887.4
	16	565411.49	2257885.12
1	565417.23	2257891.83	

Название участка	Номер точки	X, м	Y, м
:3У151	1	565490.54	2257901.15
	2	565481.25	2257938.46
	3	565436.34	2257931.53
	4	565442.7	2257896.36
	5	565443.57	2257891.79
	6	565467.34	2257896.53
	1	565490.54	2257901.15

Название участка	Номер точки	X, м	Y, м
235:3У155	1	565442.14	2257945.72
	2	565438.24	2257961.84
	3	565435.11	2257980.44
	4	565409.55	2257972.83
	5	565407.51	2257972.08
	6	565415.49	2257939.02
	1	565442.14	2257945.72

Название участка	Номер точки	X, м	Y, м
:3У179	1	565297.01	2258124.47
	2	565282.36	2258160.57

Название участка	Номер точки	X, м	Y, м
	3	565275.71	2258175.61
	4	565273.75	2258180.82
	5	565271.61	2258181.32
	6	565270.33	2258181.46
	7	565258.99	2258174.94
	8	565261.72	2258171.22
	9	565263.37	2258168.04
	10	565264.12	2258168.37
	11	565265.55	2258165.29
	12	565266.12	2258163.75
	13	565269.05	2258155.07
	14	565271.48	2258147.79
	15	565274.4	2258140.58
	16	565284.44	2258115.72
	1	565297.01	2258124.47

Название участка	Номер точки	X, м	Y, м
:3У198	1	565623.15	2258266.69
	2	565633	2258271.49
	3	565612.02	2258318.9
	4	565607.14	2258317.01
	5	565594.71	2258311.29
	6	565604.34	2258286.48
	7	565603.82	2258284.75
	8	565612.39	2258269.07
	9	565622.61	2258266.8
	10	565623.01	2258266.99
	1	565623.15	2258266.69

Название участка	Номер точки	X, м	Y, м
:3У201	1	565578.62	2258243.84
	2	565570.96	2258256.5
	3	565567.3	2258260.81
	4	565552.68	2258253.12
	5	565546.94	2258264.23
	6	565544.77	2258268.74
	7	565539.21	2258266.07
	8	565541.34	2258261.56
	9	565546.02	2258250.5
	10	565543.8	2258249.44
	11	565554.16	2258229.02
	12	565563.03	2258233.81
	13	565566.84	2258237.08
	1	565578.62	2258243.84

Название участка	Номер точки	X, м	Y, м
:3У196	1	565642.87	2258276.5
	2	565663.69	2258241.4
	3	565662.62	2258240.76
	4	565653.91	2258235.97
	5	565650.76	2258234.23
	6	565647.11	2258231.48
	7	565644.17	2258230.98
	8	565639.93	2258238.36
	9	565631.78	2258252.54
	10	565623.15	2258266.69
	11	565633	2258271.49
	12	565638.41	2258274.13
	1	565642.87	2258276.5
	13	565789.45	2258372.5
	14	565760.42	2258362.57
	15	565763.61	2258355.88
	16	565763.07	2258355.64
	17	565768.59	2258334.13
	18	565775.42	2258336
	19	565779.07	2258336.38
	20	565782.5	2258335.2
	21	565788.18	2258335.96
	22	565797.05	2258338.38
	23	565798.98	2258340.77
	13	565789.45	2258372.5

Название участка	Номер точки	X, м	Y, м
:3У223	1	566505.55	2257433.76
	2	566505.91	2257468.29
	3	566477.89	2257473.17

Название участка	Номер точки	X, м	Y, м
	4	566474.01	2257441.44
	1	566505.55	2257433.76

Название участка	Номер точки	X, м	Y, м
:3У253	1	566284.93	2257284.89
	2	566290.72	2257292.88
	3	566294.01	2257292.88
	4	566335.55	2257319.76
	5	566307.69	2257361.45
	6	566277.03	2257345.96
	7	566258.74	2257333.75
	8	566254.53	2257336.19
	9	566241.31	2257327.32
	10	566206.78	2257362.35
	11	566196.62	2257372.79
	12	566144.57	2257355.33
	13	566115.99	2257406.25
	14	566096.2	2257441.75
	15	566099.64	2257444.99
	16	566120.2	2257466.97
	17	566105.33	2257496.4
	18	566098.09	2257510.44
	19	566093.74	2257514.07
	20	566090.08	2257521.49
	21	566084.06	2257533.47
	22	566073.51	2257552.82
	23	566075.54	2257553.98
	24	566081.64	2257543.29
	25	566091.73	2257525.55
	26	566090.12	2257524.62
	27	566092.07	2257521.16
	28	566093.7	2257522.06
	29	566094.44	2257520.78
	30	566098.78	2257523.27
	31	566060.41	2257591.41
	32	566056.5	2257589.37
	33	566056.19	2257588.75
	34	566066.67	2257569.85
	35	566065.87	2257569.85
	36	566065.87	2257568.85
	37	566066.87	2257568.85
	38	566066.87	2257569.5
	39	566073.56	2257557.45
	40	566071.6	2257556.33
	41	566066.92	2257564.92
	42	566066.31	2257565.72
	43	566060.84	2257575.64
	44	566061.68	2257576.16
	45	566055.39	2257586.97
	46	566054.98	2257586.74
	47	566053.17	2257590.32
	48	566051.09	2257593.5
	49	566037.41	2257619.96
	50	566028.68	2257614.7
	51	566014.59	2257604.76
	52	566003.6	2257598.31
	53	565997.37	2257593.66
	54	565994.51	2257590.15
	55	565992.58	2257600.66
	56	565975.5	2257592
	57	565956.34	2257593.78
	58	565881.3	2257600.71
	59	565870.5	2257618.71
	60	565862.28	2257613.92
	61	565880.43	2257579.6
	62	565784.94	2257532.66
	63	565510.06	2257544.66
	64	565495.1	2257593.54
	65	565471.18	2257586.65
	66	565426.05	2257573.1
	67	565341.82	2257566.74
	68	565349.09	2257641.31
	69	565327.53	2257805.67
	70	565324.53	2257816.29
	71	565331.26	2257818.24

Название участка	Номер точки	X, м	Y, м
	72	565338.05	2257819.59
	73	565338.09	2257819.4
	74	565339.12	2257814.49
	75	565374.22	2257821.84
	76	565378.61	2257795.36
	77	565371.89	2257793.57
	78	565368.46	2257787.43
	79	565364.64	2257788.02
	80	565363.52	2257781.24
	81	565362.58	2257776.38
	82	565361.5	2257763.48
	83	565361.45	2257758.99
	84	565361.73	2257743.51
	85	565362.92	2257737.39
	86	565366.7	2257722.47
	87	565366.92	2257708.6
	88	565368.24	2257692.11
	89	565369.56	2257687.16
	90	565370.72	2257672.66
	91	565372.35	2257662.44
	92	565378.29	2257653.88
	93	565386	2257655.16
	94	565388.17	2257645.58
	95	565384.5	2257644.44
	96	565388.54	2257631.59
	97	565391.6	2257632.44
	98	565369.93	2257626.34
	99	565365.04	2257624.52
	100	565363.34	2257608.51
	101	565362.28	2257603.39
	102	565361.96	2257593.45
	103	565361.8	2257577.77
	104	565367.17	2257576.02
	105	565400.24	2257579.98
	106	565420.25	2257583.84
	107	565424.08	2257584.93
	108	565427.32	2257587.05
	109	565456.92	2257593.07
	110	565479.06	2257597.08
	111	565493.05	2257599.76
	112	565501.62	2257602.15
	113	565515.35	2257603.15
	114	565530.85	2257607.75
	115	565545.71	2257612.73
	116	565551.7	2257613.42
	117	565563.47	2257616.48
	118	565582.37	2257623.95
	119	565585.14	2257625.09
	120	565602.8	2257629.76
	121	565603.76	2257630.14
	122	565623.85	2257638.11
	123	565639.81	2257644.77
	124	565654.91	2257651.06
	125	565656.55	2257653.14
	126	565655.68	2257657.41
	127	565652.17	2257662.99
	128	565634.45	2257704.56
	129	565630.66	2257703.95
	130	565621.95	2257701.39
	131	565619.62	2257708.29
	132	565670.91	2257723.68
	133	565673.81	2257720.05
	134	565680.4	2257722.26
	135	565680.2	2257721.66
	136	565676.17	2257720.29
	137	565674.06	2257719.53
	138	565670.8	2257718.11
	139	565667.89	2257717.32
	140	565656.6	2257712.6
	141	565651.82	2257697.66
	142	565652.3	2257694.91
	143	565660.78	2257677.43
	144	565673.74	2257659.9
	145	565681.82	2257659.62
	146	565683.65	2257659.95

Название участка	Номер точки	X, м	Y, м
	147	565688.24	2257661.61
	148	565693.71	2257665.07
	149	565692.48	2257669.94
	150	565713.99	2257678.19
	151	565723.49	2257681.51
	152	565734.04	2257682.58
	153	565756.41	2257691.26
	154	565757.26	2257691.52
	155	565718.72	2257674.54
	156	565717.13	2257670.41
	157	565571.2	2257616.81
	158	565541.66	2257608.01
	159	565543.61	2257601.54
	160	565546.31	2257602.25
	161	565520.95	2257595.37
	162	565507.51	2257591.81
	163	565508.05	2257581.92
	164	565510.29	2257570.99
	165	565516.34	2257544.66
	166	565562.59	2257542.93
	167	565579.95	2257541.94
	168	565579.75	2257545.54
	169	565599.52	2257544.26
	170	565633.54	2257544.38
	171	565633.23	2257555.15
	172	565670.83	2257560.81
	173	565699.03	2257565.58
	174	565698.49	2257572.46
	175	565694.77	2257589.54
	176	565689.74	2257607.92
	177	565709.61	2257579.66
	178	565735.58	2257589.73
	179	565731.75	2257606.14
	180	565762.01	2257617.23
	181	565739.97	2257673.92
	182	565720.99	2257666.5
	183	565722.64	2257670.81
	184	565799.81	2257704.78
	185	565799.52	2257705.09
	186	565797.66	2257709.31
	187	565797.65	2257709.31
	188	565773.13	2257698.52
	189	565769.07	2257708.97
	190	565787.83	2257715.73
	191	565785.43	2257722.94
	192	565780.1	2257743.6
	193	565776.14	2257742.72
	194	565775.03	2257747.82
	195	565776.31	2257748.32
	196	565779.68	2257750.03
	197	565777.66	2257754.61
	198	565774.55	2257753.02
	199	565706.07	2257736.13
	200	565675.53	2257725.91
	201	565671.15	2257731.41
	202	565669.16	2257730.68
	203	565654.61	2257798.53
	204	565652.25	2257798.15
	205	565648.07	2257816.7
	206	565648.5	2257816.79
	207	565644.64	2257835.69
	208	565644.26	2257835.62
	209	565642.19	2257845.37
	210	565638.45	2257850.57
	211	565631.19	2257852.7
	212	565621.42	2257851.13
	213	565611.63	2257848.17
	214	565615.23	2257835.55
	215	565615.33	2257834.06
	216	565614.52	2257834.01
	217	565611.03	2257833.39
	218	565600.13	2257843.71
	219	565582.84	2257839.82
	220	565561.22	2257835.13
	221	565534.59	2257829.41

Название участка	Номер точки	X, м	Y, м
	222	565529.76	2257828.36
	223	565524.09	2257827.14
	224	565506.71	2257823.36
	225	565498.75	2257821.63
	226	565489.44	2257819.35
	227	565485.54	2257838.11
	228	565511.83	2257843.33
	229	565518.36	2257841.2
	230	565523.57	2257842.88
	231	565521.18	2257850.28
	232	565480.16	2257842.15
	233	565477.73	2257854.55
	234	565490.4	2257857.37
	235	565490.53	2257856.83
	236	565493.38	2257857.54
	237	565494.06	2257857.77
	238	565497.04	2257858.39
	239	565496.94	2257858.82
	240	565508.02	2257861.93
	241	565523.99	2257865.44
	242	565539.92	2257868.68
	243	565536.43	2257880.57
	244	565528.26	2257909.83
	245	565539.12	2257912.23
	246	565527.17	2257952.95
	247	565526.96	2257953.69
	248	565526.97	2257953.69
	249	565525.57	2257958.48
	250	565504.28	2257953.45
	251	565452.89	2257944.15
	252	565451.89	2257947.92
	253	565475.34	2257953.21
	254	565480.31	2257953.93
	255	565484.03	2257954.47
	256	565488.59	2257955.61
	257	565499.43	2257957.96
	258	565510.98	2257960.83
	259	565506.59	2257976.62
	260	565499.22	2257999.39
	261	565498.54	2257999.22
	262	565495.55	2258008.66
	263	565487.37	2258034.61
	264	565486.92	2258034.4
	265	565484.26	2258042.65
	266	565483.06	2258042.32
	267	565480.88	2258048.82
	268	565481.46	2258049.22
	269	565479.95	2258053.8
	270	565455.09	2258046.35
	271	565453.27	2258044
	272	565422.75	2258031.17
	273	565420.19	2258039.47
	274	565407.95	2258035.2
	275	565406.34	2258039.23
	276	565456.77	2258059.32
	277	565477.44	2258066.22
	278	565475.84	2258070.97
	279	565475.83	2258070.97
	280	565455.05	2258064.02
	281	565401.16	2258042.53
	282	565393.52	2258061.17
	283	565398.25	2258062.67
	284	565420.07	2258069.78
	285	565440.46	2258076.42
	286	565453.48	2258080.15
	287	565456.88	2258081.12
	288	565470.41	2258085.36
	289	565468.63	2258090.27
	290	565465.74	2258099.81
	291	565463.98	2258106.38
	292	565456.76	2258118.64
	293	565450.11	2258135.64
	294	565435.55	2258128.91
	295	565426.99	2258125.87
	296	565423.71	2258122.72

Название участка	Номер точки	X, м	Y, м
	297	565420.31	2258130.66
	298	565423.12	2258132.58
	299	565445.99	2258142.28
	300	565438.89	2258156.49
	301	565435.54	2258162.28
	302	565430.95	2258171.17
	303	565435.35	2258173.21
	304	565429.51	2258185.52
	305	565429.51	2258186.07
	306	565429.38	2258186.47
	307	565422.41	2258204.68
	308	565412.74	2258228.87
	309	565411.51	2258232.03
	310	565412.43	2258232.41
	311	565409.96	2258238.38
	312	565413.14	2258239.71
	313	565409.23	2258247.87
	314	565366.41	2258253.42
	315	565343.81	2258247.04
	316	565341.79	2258244.86
	317	565299	2258225.55
	318	565295.91	2258225.01
	319	565163.46	2258161.78
	320	565158.21	2258157.2
	321	565119.32	2258140.79
	322	565093.31	2258126.89
	323	565083.67	2258127.2
	324	565051.69	2258112.54
	325	565038.87	2258108.82
	326	565029.17	2258104.67
	327	565021.65	2258100.73
	328	565014.14	2258097.17
	329	564990.97	2258087.31
	330	564979.06	2258081.06
	331	564976	2258087.69
	332	565229.51	2258198.21
	333	565398.51	2258271.87
	334	565406.81	2258254.56
	335	565420.59	2258225.74
	336	565441.66	2258181.7
	337	565450.1	2258164.01
	338	565446.79	2258162.4
	339	565466.2	2258115.39
	340	565474.9	2258089.58
	341	565479.82	2258075
	342	565479.87	2258074.88
	343	565540.58	2258095.8
	344	565580.67	2258097.53
	345	565599.9	2258098.36
	346	565593.6	2258120.51
	347	565585.6	2258148.59
	348	565578.46	2258173.59
	349	565593.03	2258176.93
	350	565578.62	2258243.84
	351	565570.96	2258256.5
	352	565567.3	2258260.81
	353	565566.05	2258262.41
	354	565587.36	2258254.73
	355	565600.93	2258232.41
	356	565616.69	2258215.66
	357	565619.73	2258218.32
	358	565620.66	2258218.58
	359	565628.04	2258210.16
	360	565631.56	2258214.76
	361	565629.14	2258218.34
	362	565628.93	2258226.57
	363	565639.26	2258231.67
	364	565644.17	2258230.98
	365	565647.11	2258231.48
	366	565647.57	2258221.36
	367	565646.44	2258203.02
	368	565652.2	2258194.91
	369	565655.49	2258192.59
	370	565657.12	2258195.22
	371	565660.57	2258194.22

Название участка	Номер точки	X, м	Y, м
	372	565661.58	2258195.05
	373	565668.97	2258188.25
	374	565681.8	2258172.93
	375	565724.23	2258141.12
	376	565730.13	2258145.46
	377	565748.9	2258159.29
	378	565739.84	2258177.31
	379	565724.95	2258202.05
	380	565723.6	2258204.73
	381	565733.56	2258210.26
	382	565749.6	2258179.54
	383	565775.66	2258149.42
	384	565800.51	2258124.4
	385	565797.7	2258121.61
	386	565793.43	2258126.51
	387	565790.75	2258129.76
	388	565787.08	2258127.98
	389	565780.59	2258124.71
	390	565761.81	2258113.47
	391	565767.78	2258102.87
	392	565783.42	2258106.12
	393	565786.03	2258100.99
	394	565784.29	2258090.16
	395	565805.82	2258065.26
	396	565817.15	2258070.05
	397	565823.67	2258074.05
	398	565806.2	2258109.34
	399	565804.94	2258111.9
	400	565803.78	2258114.61
	401	565799.43	2258119.62
	402	565800.33	2258118.59
	403	565803.32	2258121.55
	404	565815	2258109.82
	405	565824.11	2258077.11
	406	565833.43	2258069.21
	407	565834.41	2258065.23
	408	565817.59	2258059.42
	409	565810.83	2258055.65
	410	565798.41	2258049.22
	411	565796.94	2258044.95
	412	565796.71	2258044.78
	413	565797.72	2258043.95
	414	565797.8	2258043.88
	415	565809.94	2258031.29
	416	565814.89	2258029.58
	417	565816.03	2258028.63
	418	565816.62	2258028.99
	419	565816.75	2258028.94
	420	565821.11	2258028.09
	421	565839.55	2258011.98
	422	565841.68	2258009.75
	423	565842.22	2258009.4
	424	565843.98	2258007.29
	425	565849.12	2258004.91
	426	565852.64	2258002.61
	427	565857.15	2258001.19
	428	565863.51	2257998.25
	429	565845.76	2257993.79
	430	565846.15	2257991.92
	431	565839.21	2257995.97
	432	565829.36	2258006.69
	433	565803.67	2258018.84
	434	565788.99	2258036.29
	435	565779.38	2258047.7
	436	565772.29	2258045.97
	437	565768.81	2258044.76
	438	565767.69	2258041.39
	439	565758.29	2258036.89
	440	565759.1	2258029.68
	441	565759.76	2258026.9
	442	565757.44	2258026.14
	443	565753.4	2258040.42
	444	565748.11	2258039.11
	445	565750.7	2258040.94
	446	565753.85	2258044.64

Название участка	Номер точки	X, м	Y, м
	447	565759.34	2258053.3
	448	565761.37	2258057.57
	449	565755.94	2258064.47
	450	565754.37	2258069.92
	451	565751.35	2258075.02
	452	565738.42	2258089.42
	453	565724.28	2258104.72
	454	565723	2258100.52
	455	565721.85	2258095.49
	456	565717.12	2258090.49
	457	565714.44	2258087.19
	458	565705.05	2258098.76
	459	565702.3	2258101.04
	460	565699.53	2258102.39
	461	565691.99	2258103.41
	462	565679.72	2258096.11
	463	565665.41	2258094.11
	464	565668.77	2258094.59
	465	565666.81	2258101.56
	466	565612.05	2258098.22
	467	565604.51	2258129.12
	468	565606.14	2258129.62
	469	565604.88	2258133.08
	470	565607.08	2258127.08
	471	565609.73	2258120.11
	472	565636.79	2258123.97
	473	565638.07	2258124.16
	474	565662.17	2258120.25
	475	565678.99	2258117.95
	476	565681.03	2258121.1
	477	565679.13	2258135.9
	478	565671.3	2258140.48
	479	565657.76	2258156.44
	480	565642.66	2258161.52
	481	565650.89	2258165.6
	482	565622.65	2258190.88
	483	565599.57	2258227.97
	484	565587.31	2258224.68
	485	565594.14	2258192.68
	486	565598.03	2258181.35
	487	565599.84	2258148.83
	488	565603.59	2258136.57
	489	565604.76	2258133.39
	490	565604.75	2258133.39
	491	565598.79	2258131.47
	492	565607.21	2258096.98
	493	565524.2	2258076.66
	494	565496.61	2258067.31
	495	565496.23	2258064.66
	496	565497.76	2258065.18
	497	565499.88	2258058.56
	498	565500.44	2258058.75
	499	565500.56	2258059.56
	500	565504.29	2258046.59
	501	565512.18	2258021.39
	502	565514.21	2258014.9
	503	565516.53	2258008.5
	504	565525.22	2257982.62
	505	565526.03	2257977.19
	506	565528.89	2257966.8
	507	565547.09	2257970.43
	508	565556.06	2257966.92
	509	565581.13	2257970.86
	510	565616.67	2257976.5
	511	565615.03	2257990.73
	512	565619.08	2257991.28
	513	565615.58	2258015.8
	514	565613.03	2258026.4
	515	565608.55	2258044.9
	516	565603.33	2258066.46
	517	565599.63	2258078.56
	518	565594.33	2258077.39
	519	565593.19	2258081.31
	520	565576.16	2258077.47
	521	565576.77	2258077.61

Название участка	Номер точки	X, м	Y, м
	522	565575.2	2258083.99
	523	565605.32	2258091.36
	524	565607.44	2258082.49
	525	565603.95	2258081.47
	526	565608.32	2258061.1
	527	565611.17	2258047.11
	528	565612.67	2258040.54
	529	565614.45	2258032.76
	530	565618.28	2258020.62
	531	565620.91	2257991.09
	532	565621.57	2257971.62
	533	565647.68	2257976.6
	534	565683.73	2257983.85
	535	565684.42	2257979.68
	536	565616.75	2257965.05
	537	565599.56	2257962.46
	538	565600.33	2257957.74
	539	565600.3	2257957.69
	540	565533.9	2257947.8
	541	565540.01	2257926.74
	542	565540.3	2257926.79
	543	565541.32	2257926.98
	544	565563.03	2257930.68
	545	565573.65	2257932.34
	546	565576.5	2257918.99
	547	565576.52	2257919.01
	548	565576.54	2257918.96
	549	565578.64	2257919.51
	550	565578.91	2257918.77
	551	565579.58	2257916.4
	552	565572.4	2257914.91
	553	565571.93	2257917.04
	554	565564.56	2257915.29
	555	565551.6	2257915.36
	556	565545.79	2257914.74
	557	565543.98	2257912.32
	558	565547.8	2257897.38
	559	565553.72	2257880.21
	560	565558.25	2257876.06
	561	565560.72	2257874.52
	562	565563.84	2257873.29
	563	565569.09	2257873.17
	564	565575.04	2257874.95
	565	565575.04	2257874.07
	566	565576.04	2257874.07
	567	565576.04	2257875.09
	568	565575.1	2257875.09
	569	565575.2	2257876.32
	570	565579.39	2257877.29
	571	565584.59	2257878.12
	572	565591.01	2257879.74
	573	565600.77	2257882.18
	574	565600.6	2257882.7
	575	565617.53	2257886.66
	576	565627.29	2257888.73
	577	565642.65	2257892.31
	578	565638.59	2257910.78
	579	565636.89	2257916.28
	580	565636.88	2257916.28
	581	565635.29	2257921.41
	582	565633.37	2257927.62
	583	565634	2257927.69
	584	565637.86	2257928.33
	585	565642.82	2257904.05
	586	565643.89	2257899.47
	587	565645.71	2257892.24
	588	565656.67	2257894.18
	589	565664.74	2257895.65
	590	565671.46	2257897
	591	565671.9	2257897.62
	592	565691.01	2257901.91
	593	565697.44	2257903.45
	594	565704.31	2257904.66
	595	565705.09	2257900.49
	596	565709.67	2257901.18

Название участка	Номер точки	X, м	Y, м
	597	565714.54	2257902.6
	598	565721.12	2257904.31
	599	565723.33	2257905.97
	600	565729.07	2257907.39
	601	565734.63	2257908.55
	602	565733.91	2257911.35
	603	565739.88	2257913.11
	604	565741.3	2257908.29
	605	565744.91	2257909.36
	606	565753.51	2257911.59
	607	565756.59	2257912.61
	608	565759.53	2257913.01
	609	565785.59	2257918.63
	610	565780.54	2257936.85
	611	565780.32	2257937.7
	612	565779.41	2257941
	613	565778.7	2257942.4
	614	565776.42	2257948.4
	615	565773.88	2257956.44
	616	565771.05	2257963.03
	617	565758.97	2257995.64
	618	565702.02	2257981.41
	619	565701.8	2257982.24
	620	565688.96	2257980.08
	621	565688.02	2257984.73
	622	565691.08	2257985.35
	623	565698.94	2257987.39
	624	565727.24	2257994.79
	625	565751.32	2258001.31
	626	565751.19	2258001.71
	627	565742.55	2258032.62
	628	565749.91	2258034.42
	629	565758.27	2258004.89
	630	565780.75	2257944.98
	631	565790	2257914.62
	632	565794.78	2257916.12
	633	565794.21	2257917.99
	634	565834.14	2257929.23
	635	565860.81	2257934.52
	636	565864.22	2257921.08
	637	565864.33	2257920.67
	638	565861.82	2257920.03
	639	565834.35	2257912.87
	640	565841.64	2257888.61
	641	565846.19	2257875.21
	642	565847.05	2257870.87
	643	565848.5	2257866.48
	644	565848.17	2257866.36
	645	565840.14	2257888.56
	646	565841.41	2257889.01
	647	565840.08	2257892.8
	648	565840.07	2257892.8
	649	565839.36	2257892.57
	650	565839.81	2257891.05
	651	565836.33	2257890.05
	652	565835.98	2257891.69
	653	565834.21	2257891.19
	654	565830.81	2257896.88
	655	565812.97	2257893.06
	656	565811.96	2257892.78
	657	565803.16	2257890.22
	658	565790.38	2257887.82
	659	565783.43	2257885.83
	660	565772.35	2257883.93
	661	565751.32	2257878.81
	662	565748.92	2257853.55
	663	565754.1	2257835.34
	664	565759.78	2257819.38
	665	565764.47	2257806.21
	666	565774.39	2257780.58
	667	565783.12	2257760.35
	668	565787.73	2257758.97
	669	565797.78	2257761.15
	670	565811.57	2257764.95
	671	565811.98	2257768.34

Название участка	Номер точки	X, м	Y, м
	672	565810.8	2257773.34
	673	565810.38	2257775.05
	674	565820.91	2257778.63
	675	565823.64	2257768.58
	676	565849.84	2257774.81
	677	565849.7	2257775.43
	678	565849.73	2257775.31
	679	565850.02	2257774.48
	680	565835.12	2257770.99
	681	565831.22	2257770.09
	682	565823.47	2257768.29
	683	565814.81	2257766.25
	684	565816.85	2257759.35
	685	565835.8	2257763.95
	686	565835.12	2257766.94
	687	565850.97	2257770.59
	688	565870.26	2257776.05
	689	565871.54	2257771.11
	690	565850.97	2257764.35
	691	565853.36	2257761.65
	692	565856.49	2257755.55
	693	565853.34	2257751.52
	694	565842.35	2257744.95
	695	565839.02	2257753.04
	696	565836.16	2257751.9
	697	565835.39	2257753.18
	698	565834.63	2257752.76
	699	565830.93	2257757.29
	700	565827.18	2257756.34
	701	565825.91	2257761.18
	702	565821.31	2257760.04
	703	565821.47	2257759.11
	704	565817.9	2257758.66
	705	565810.05	2257756.15
	706	565787.96	2257751
	707	565792.48	2257739.55
	708	565797.05	2257726.03
	709	565799.06	2257721.92
	710	565807.99	2257703.09
	711	565821.69	2257703.5
	712	565825.19	2257704.71
	713	565846.16	2257670.79
	714	565856.45	2257652.61
	715	565874.06	2257663.89
	716	565881.44	2257643.28
	717	565882.89	2257638.32
	718	565891.92	2257621.53
	719	565894.91	2257615.01
	720	565897.55	2257609.36
	721	565910.87	2257606.8
	722	565924.96	2257603.86
	723	565929.25	2257607.94
	724	565930.82	2257601.13
	725	565971.77	2257597.39
	726	565974.9	2257597.1
	727	565989.59	2257604.69
	728	565993.09	2257606.49
	729	565991.25	2257610.98
	730	566037.36	2257631.16
	731	566070.34	2257648.97
	732	566085.56	2257654.92
	733	566091.16	2257657.34
	734	566091.68	2257656.25
	735	566096.43	2257658.5
	736	566095.05	2257661.23
	737	566100.27	2257663.96
	738	566102.02	2257663.27
	739	566105.48	2257665.1
	740	566091.83	2257694.27
	741	566071.91	2257730.68
	742	566057.41	2257760.25
	743	566009.49	2257740.49
	744	566009.2	2257740.14
	745	566009.14	2257740.38
	746	566007.47	2257745.66

Название участка	Номер точки	X, м	Y, м
	747	566027.1	2257753.37
	748	566047.45	2257759.8
	749	566055.01	2257764.31
	750	566050.07	2257774.98
	751	566037.33	2257805.74
	752	566028.92	2257826.44
	753	566026.89	2257830.62
	754	566023.97	2257837.16
	755	566025.08	2257837.66
	756	566018.54	2257849.66
	757	566017.29	2257848.98
	758	566014.16	2257855.12
	759	566015.93	2257856.04
	760	566000	2257882.61
	761	566005.94	2257886.31
	762	566010.9	2257889.39
	763	565995.4	2257928.31
	764	565986.4	2257967.61
	765	565982.38	2257966.71
	766	565976.86	2257965.47
	767	565976.75	2257966.14
	768	565975.36	2257970.22
	769	565975.88	2257970.34
	770	565975.88	2257969.7
	771	565976.88	2257969.7
	772	565976.88	2257970.57
	773	565981.26	2257971.57
	774	565985.3	2257972.49
	775	565983.4	2257980.51
	776	565977.1	2257995.62
	777	565969.9	2258012.91
	778	565969.73	2258012.84
	779	565965.1	2258011.11
	780	565964.06	2258014
	781	565964.55	2258015.28
	782	565964.31	2258016.13
	783	565967.91	2258017.51
	784	565962	2258031.6
	785	565954.03	2258059.82
	786	565950.3	2258057.28
	787	565880.6	2258009.75
	788	565879.82	2258025.03
	789	565879.92	2258048.27
	790	565874.09	2258051.12
	791	565873.95	2258051.23
	792	565871.74	2258052.85
	793	565867.31	2258066.89
	794	565866.06	2258072.03
	795	565863.23	2258077.23
	796	565836.6	2258119.56
	797	565821.25	2258110.64
	798	565834.78	2258089.85
	799	565841.52	2258072.22
	800	565842.97	2258068.22
	801	565842.65	2258068.07
	802	565839.14	2258066.86
	803	565837.9	2258071.99
	804	565828.52	2258079.93
	805	565819.47	2258112.4
	806	565808.05	2258123.9
	807	565806.13	2258124.54
	808	565809.13	2258123.55
	809	565814.21	2258122.86
	810	565846.09	2258132.06
	811	565838.52	2258156.49
	812	565830.96	2258175.08
	813	565831.9	2258186.35
	814	565785.43	2258205.23
	815	565793.05	2258207.15
	816	565796.89	2258205.89
	817	565804.08	2258211.44
	818	565810.19	2258218.25
	819	565806.08	2258234.07
	820	565835.54	2258246.76
	821	565828.45	2258259.78

Название участка	Номер точки	X, м	Y, м
	822	565813.45	2258279.72
	823	565802.81	2258276.19
	824	565786.93	2258322.49
	825	565803.77	2258329.08
	826	565798.98	2258340.77
	827	565789.45	2258372.5
	828	565760.42	2258362.57
	829	565755.35	2258373
	830	565745.95	2258369.73
	831	565742.65	2258364.87
	832	565731.59	2258360.88
	833	565718.01	2258355.33
	834	565707.11	2258351.44
	835	565684.73	2258342.5
	836	565674.93	2258337.95
	837	565678.84	2258327.18
	838	565680.66	2258322.89
	839	565686.43	2258310.13
	840	565686.02	2258309.92
	841	565694.14	2258294.95
	842	565692.94	2258294.12
	843	565697.09	2258287.17
	844	565699.64	2258282.14
	845	565702.28	2258283.57
	846	565702.44	2258283.28
	847	565706.57	2258276
	848	565703.7	2258274.53
	849	565699.38	2258281
	850	565692.13	2258294.71
	851	565687.18	2258303.7
	852	565688.58	2258304.51
	853	565686.68	2258308.02
	854	565685.25	2258307.21
	855	565671.63	2258341.29
	856	565666.95	2258339.49
	857	565680.26	2258305.93
	858	565688.61	2258290.7
	859	565681.51	2258287.05
	860	565677.61	2258295.16
	861	565669.37	2258310.13
	862	565667.94	2258313.31
	863	565666.86	2258315.73
	864	565665.56	2258315.04
	865	565663.08	2258321.09
	866	565657.46	2258336.95
	867	565649.12	2258333.85
	868	565637.09	2258328.68
	869	565607.14	2258317.01
	870	565594.71	2258311.29
	871	565590.72	2258309.16
	872	565590.59	2258309.39
	873	565580.09	2258305.01
	874	565580.42	2258304.29
	875	565570.78	2258299.81
	876	565550.3	2258291.25
	877	565541.7	2258287.67
	878	565531.34	2258282.76
	879	565529.73	2258282
	880	565529.41	2258282.74
	881	565528.49	2258282.33
	882	565528.83	2258281.57
	883	565503.02	2258269.34
	884	565497.89	2258266.87
	885	565479.48	2258259.11
	886	565479.35	2258259.35
	887	565476.42	2258257.95
	888	565477.23	2258256.2
	889	565473.49	2258254.63
	890	565462.88	2258249.82
	891	565446.7	2258241.66
	892	565450.63	2258234.04
	893	565452.57	2258230.51
	894	565453.36	2258230.89
	895	565453.55	2258230.51
	896	565456.88	2258223.99

Название участка	Номер точки	X, м	Y, м
	897	565461.48	2258215.64
	898	565463.26	2258212.98
	899	565464.08	2258211.28
	900	565468.97	2258200.2
	901	565471.18	2258192.14
	902	565443.68	2258247.14
	903	565441.45	2258251.62
	904	565436.84	2258260.82
	905	565433.61	2258267.39
	906	565442.2	2258271.66
	907	565459.62	2258280.27
	908	565555.05	2258330.64
	909	565576.81	2258339.49
	910	565578.01	2258336.69
	911	565581.04	2258329.62
	912	565584.69	2258321.11
	913	565587.58	2258314.4
	914	565610.91	2258323.55
	915	565608.27	2258329.67
	916	565609.03	2258330
	917	565605.59	2258338.04
	918	565612.76	2258341.08
	919	565638.31	2258351.47
	920	565635.26	2258359.79
	921	565649.19	2258365.06
	922	565642.6	2258381.04
	923	565640.47	2258386.24
	924	565633.78	2258383.27
	925	565627.24	2258380.71
	926	565600.8	2258370.06
	927	565568.5	2258357.14
	928	565563.52	2258367.17
	929	565566.44	2258368.59
	930	565574.05	2258372.29
	931	565577.08	2258365.34
	932	565581.18	2258366.81
	933	565584.44	2258368.31
	934	565587.46	2258369.42
	935	565586.71	2258371.51
	936	565598.57	2258376.44
	937	565599.19	2258375.04
	938	565638.91	2258390.43
	939	565643.79	2258389.72
	940	565662.1	2258343.66
	941	565666.75	2258345.49
	942	565655.86	2258372.88
	943	565661.45	2258358.84
	944	565700.74	2258376.58
	945	565734.4	2258391.69
	946	565771.58	2258403.5
	947	565759.71	2258419.58
	948	565728.33	2258404.64
	949	565694.4	2258392.17
	950	565690.3	2258390.03
	951	565686.22	2258391.71
	952	565653.56	2258378.67
	953	565648.15	2258392.28
	954	565655.33	2258397.03
	955	565690.13	2258413.39
	956	565741.39	2258433.95
	957	565737.92	2258442.61
	958	565768.5	2258416.97
	959	565779.12	2258420.29
	960	565773.85	2258451.43
	961	565792.36	2258452.69
	962	565803.5	2258453.4
	963	565810.67	2258452.1
	964	565819.02	2258450.58
	965	565819.48	2258450.49
	966	565835.29	2258447.78
	967	565843.05	2258446.45
	968	565879.57	2258438.39
	969	565886.2	2258436.9
	970	566030.4	2258394.3
	971	566038.76	2258391.74

Название участка	Номер точки	X, м	Y, м
	972	566081	2258378.77
	973	566161.38	2258355.64
	974	566176.8	2258351.21
	975	566182.96	2258349.5
	976	566236.97	2258334.65
	977	566294.21	2258324.17
	978	566294.89	2258324.05
	979	566346.53	2258287.46
	980	566394.94	2258274.13
	981	566408.36	2258262.03
	982	566407.86	2258257.41
	983	566401.21	2258258.19
	984	566347.08	2258263.71
	985	566267.54	2258278.7
	986	566228.32	2258287.05
	987	566199.94	2258293.1
	988	566177.96	2258299.34
	989	566145.77	2258308.44
	990	566067.3	2258330.71
	991	566042.76	2258337.97
	992	566025.18	2258343.17
	993	566014.58	2258346.3
	994	565969.25	2258359.67
	995	565897.52	2258379.55
	996	565897.3	2258376.8
	997	565896.24	2258363.09
	998	565967.86	2258329.93
	999	566058.86	2258234.23
	1000	566088.81	2258180.16
	1001	566097.56	2258186.73
	1002	566120.99	2258127.58
	1003	566135.86	2258089.85
	1004	566140.37	2258078.32
	1005	566153.96	2258037.12
	1006	566199.53	2258052.97
	1007	566253.5	2258071.51
	1008	566305.22	2258029.77
	1009	566368.73	2257998.04
	1010	566377.21	2257979.68
	1011	566369.5	2257910.28
	1012	566369.22	2257868.28
	1013	566373.51	2257836.24
	1014	566385.28	2257802.18
	1015	566406.26	2257786.27
	1016	566411.35	2257720.24
	1017	566438.33	2257717.44
	1018	566474.54	2257713.68
	1019	566508.77	2257710.09
	1020	566508.58	2257698.09
	1021	566476.46	2257701.49
	1022	566445.76	2257704.95
	1023	566412.28	2257708.29
	1024	566415.88	2257661.42
	1025	566418.08	2257633.06
	1026	566420.28	2257604.67
	1027	566423.02	2257575.92
	1028	566426.41	2257546.09
	1029	566430.06	2257514.47
	1030	566430.07	2257513.36
	1031	566430.35	2257487.39
	1032	566429.49	2257481.6
	1033	566425.22	2257453.31
	1034	566474.01	2257441.44
	1035	566505.55	2257433.76
	1036	566470.74	2257388.37
	1037	566438.96	2257346.96
	1038	566438.58	2257346.46
	1039	566438	2257345.7
	1040	566423.7	2257358.51
	1041	566416.5	2257364.94
	1042	566382.27	2257395.53
	1043	566342.51	2257320.8
	1044	566340.39	2257316.84
	1045	566330.56	2257298.36
	1046	566326.25	2257301.33

Название участка	Номер точки	X, м	Y, м
	1	566284.93	2257284.89
	1047	565645.7	2258363.68
	1048	565644.76	2258363.3
	1049	565645.14	2258362.38
	1050	565646.08	2258362.76
	1047	565645.7	2258363.68
	1051	566259.82	2257385.24
	1052	566239.25	2257376.63
	1053	566230	2257372.64
	1054	566249.57	2257343.08
	1055	566273.69	2257357.49
	1051	566259.82	2257385.24
	1056	565668.77	2258355.81
	1057	565665.82	2258354.55
	1058	565666.2	2258353.63
	1059	565669.15	2258354.86
	1056	565668.77	2258355.81
	1060	566278.35	2257363.39
	1061	566278.35	2257362.4
	1062	566281.97	2257361.76
	1063	566281.97	2257362.75
	1060	566278.35	2257363.39
	1064	565641.67	2258344.21
	1065	565640.67	2258344.21
	1066	565640.67	2258343.21
	1067	565641.67	2258343.21
	1064	565641.67	2258344.21
	1068	566181.8	2257524.65
	1069	566186.38	2257513.9
	1070	566183.48	2257512.22
	1071	566163.26	2257501.4
	1072	566151.12	2257494
	1073	566129.95	2257481.2
	1074	566140.09	2257454.94
	1075	566143.68	2257447.61
	1076	566145.63	2257444.65
	1077	566163.36	2257416.57
	1078	566174.91	2257397.5
	1079	566188.56	2257376.58
	1080	566190.79	2257374.78
	1081	566208.48	2257370.18
	1082	566211.5	2257370.58
	1083	566215.1	2257371.6
	1084	566217.78	2257372.36
	1085	566226.01	2257374.68
	1086	566256.32	2257386.9
	1087	566257.67	2257389.53
	1088	566257.56	2257392.64
	1089	566249.92	2257407.94
	1090	566248.55	2257410.09
	1091	566255.73	2257413.65
	1092	566275.18	2257383.08
	1093	566280.44	2257386.42
	1094	566279.39	2257388.11
	1095	566279.73	2257388.35
	1096	566280.37	2257387.61
	1097	566288.4	2257383.39
	1098	566299.32	2257389.32
	1099	566301.24	2257390.36
	1100	566307.21	2257393.71
	1101	566311.71	2257396.39
	1102	566315.6	2257398.28
	1103	566318.37	2257399.45
	1104	566322.82	2257401.32
	1105	566324.25	2257402.19
	1106	566337.26	2257410.14
	1107	566340.71	2257414.03
	1108	566345.37	2257419.89
	1109	566352.19	2257427.36
	1110	566358.17	2257437.98
	1111	566354.61	2257446.09
	1112	566350.65	2257455.18
	1113	566364.03	2257462.25
	1114	566361.76	2257466.61
	1115	566365.51	2257468.46

Название участка	Номер точки	X, м	Y, м
	1116	566342.52	2257515.3
	1117	566353.37	2257522.82
	1118	566351.53	2257526.07
	1119	566354.19	2257527.78
	1120	566352.4	2257530.31
	1121	566353.3	2257528.44
	1122	566346.25	2257525.03
	1123	566346.7	2257524.27
	1124	566335.49	2257516.46
	1125	566325.81	2257535.08
	1126	566324.13	2257534.04
	1127	566321.33	2257540.89
	1128	566310.37	2257564.14
	1129	566304.97	2257578.51
	1130	566298.24	2257592.55
	1131	566294.32	2257600.75
	1132	566289.02	2257612.28
	1133	566287.44	2257613.13
	1134	566287.15	2257613.84
	1135	566278	2257636.9
	1136	566273.6	2257647.14
	1137	566271.17	2257652.81
	1138	566269.28	2257656.28
	1139	566267.16	2257661.71
	1140	566265.61	2257665
	1141	566265.12	2257666.28
	1142	566268.25	2257667.42
	1143	566259.5	2257688.77
	1144	566246.64	2257721.76
	1145	566242.62	2257721
	1146	566221.4	2257711.84
	1147	566203.54	2257702.74
	1148	566189.59	2257695.03
	1149	566188.06	2257693.23
	1150	566184.25	2257693.37
	1151	566159.44	2257680.11
	1152	566142.51	2257672.47
	1153	566128.01	2257666.26
	1154	566122.44	2257661.73
	1155	566123.51	2257656.61
	1156	566133.29	2257638.46
	1157	566133.68	2257637.78
	1158	566148.02	2257613.32
	1159	566160.24	2257591.39
	1160	566163.74	2257583.04
	1161	566158.03	2257580.59
	1162	566135.54	2257622.1
	1163	566140.93	2257625.35
	1164	566138.91	2257628.81
	1165	566133.62	2257625.61
	1166	566124.26	2257642.85
	1167	566120.77	2257641.12
	1168	566117.63	2257647.43
	1169	566116.44	2257646.79
	1170	566129.75	2257622.24
	1171	566129.21	2257621.98
	1172	566130.99	2257618.47
	1173	566127.78	2257624.78
	1174	566125.05	2257623.05
	1175	566121.42	2257630.59
	1176	566123.46	2257631.7
	1177	566118.66	2257641.22
	1178	566116.74	2257640.31
	1179	566107.96	2257657.06
	1180	566091.74	2257648.73
	1181	566045.36	2257624.49
	1182	566058.39	2257597.53
	1183	566062.2	2257599.31
	1184	566076.08	2257572.74
	1185	566093.93	2257539.16
	1186	566110.83	2257514.42
	1187	566120.9	2257496.49
	1188	566125.09	2257490.21
	1189	566134.76	2257495.66
	1190	566149.55	2257505.44

Название участка	Номер точки	X, м	Y, м
	1191	566179.77	2257524.69
	1192	566176.91	2257529.82
	1193	566174.53	2257534.11
	1194	566172.75	2257538.88
	1195	566172.08	2257540.18
	1196	566172.72	2257540.56
	1068	566181.8	2257524.65
	1197	565673.35	2258340.77
	1198	565672.41	2258340.39
	1199	565673.76	2258336.95
	1200	565674.7	2258337.33
	1197	565673.35	2258340.77
	1201	566163.18	2257403.1
	1202	566136.54	2257439.9
	1203	566109.83	2257420.56
	1204	566136.48	2257383.77
	1201	566163.18	2257403.1
	1205	565616.64	2258333.75
	1206	565613.53	2258332.21
	1207	565613.94	2258331.31
	1208	565617.04	2258332.83
	1205	565616.64	2258333.75
	1209	566409.22	2257427.1
	1210	566418.86	2257503.79
	1211	566415.58	2257523.12
	1212	566384.37	2257454.63
	1209	566409.22	2257427.1
	1213	565664.11	2258324.57
	1214	565663.18	2258324.19
	1215	565663.56	2258323.27
	1216	565664.5	2258323.65
	1213	565664.11	2258324.57
	1217	566357.2	2257450.18
	1218	566356.21	2257450.18
	1219	566356.39	2257445.53
	1220	566357.38	2257445.53
	1217	566357.2	2257450.18
	1221	565692.52	2258297.13
	1222	565691.52	2258297.13
	1223	565691.52	2258296.14
	1224	565692.52	2258296.14
	1221	565692.52	2258297.13
	1225	566360.83	2257521.49
	1226	566384.96	2257481.06
	1227	566412.26	2257533.96
	1228	566405.96	2257546.92
	1229	566408.38	2257549.83
	1230	566410.9	2257555.88
	1231	566412.28	2257560.01
	1232	566411.77	2257563.21
	1233	566410.79	2257566.82
	1234	566409.79	2257569.73
	1235	566400.33	2257589.87
	1236	566405.35	2257592.12
	1237	566392.95	2257628.91
	1238	566402.16	2257634.48
	1239	566393.12	2257662.13
	1240	566389.05	2257660.81
	1241	566384.15	2257676.41
	1242	566384.52	2257680.85
	1243	566385.4	2257691.33
	1244	566384.65	2257702.67
	1245	566380.4	2257718.77
	1246	566400.51	2257724.82
	1247	566396.8	2257746.92
	1248	566380.39	2257741.89
	1249	566378.87	2257746.97
	1250	566383.36	2257749.32
	1251	566386.21	2257751.97
	1252	566379.52	2257775.9
	1253	566374.72	2257789.83
	1254	566367.13	2257811.86
	1255	566369.17	2257816.6
	1256	566370.36	2257831.99
	1257	566370.32	2257835.74

Название участка	Номер точки	X, м	Y, м
	1258	566369.13	2257842.88
	1259	566366.52	2257845.73
	1260	566353.5	2257841.08
	1261	566324.66	2257827.25
	1262	566321.46	2257824.57
	1263	566317.63	2257821.75
	1264	566282.46	2257806
	1265	566272.83	2257800.17
	1266	566259.61	2257793.93
	1267	566240.19	2257784.49
	1268	566248.52	2257761.46
	1269	566256.84	2257738.43
	1270	566266.55	2257711.89
	1271	566267.73	2257708.67
	1272	566276.45	2257685.07
	1273	566277.66	2257681.68
	1274	566278.45	2257680.8
	1275	566289.79	2257652.24
	1276	566299.6	2257629.52
	1277	566307.39	2257612.64
	1278	566309.01	2257608.89
	1279	566319.28	2257585.74
	1280	566317.55	2257584.93
	1281	566328.37	2257565.53
	1282	566328.2	2257565.44
	1283	566317.74	2257583.18
	1284	566310.9	2257579.91
	1285	566307.61	2257586.71
	1286	566307.31	2257586.57
	1287	566311.79	2257576.68
	1288	566310.51	2257575.47
	1289	566311.01	2257574.43
	1290	566315.76	2257576.68
	1291	566321.27	2257567.36
	1292	566325.46	2257569.52
	1293	566327.76	2257565.08
	1294	566323.8	2257563.04
	1295	566343.7	2257529.37
	1296	566348.22	2257531.55
	1297	566330.24	2257562
	1298	566330.32	2257562.05
	1299	566330.56	2257561.62
	1300	566335.23	2257554.51
	1301	566354.59	2257527.23
	1302	566356.78	2257524.69
	1225	566360.83	2257521.49
	1303	565682.46	2258293.6
	1304	565681.52	2258293.22
	1305	565681.9	2258292.27
	1306	565682.84	2258292.65
	1303	565682.46	2258293.6
	1307	566106.76	2257497.11
	1308	566105.77	2257497.11
	1309	566105.77	2257496.11
	1310	566106.76	2257496.11
	1307	566106.76	2257497.11
	1311	565491.2	2258266.56
	1312	565490.2	2258266.56
	1313	565490.2	2258265.56
	1314	565491.2	2258265.56
	1311	565491.2	2258266.56
	1315	566358.86	2257503.3
	1316	566357.86	2257503.3
	1317	566357.86	2257502.31
	1318	566358.86	2257502.31
	1315	566358.86	2257503.3
	1319	565389.71	2258257.88
	1320	565388.71	2258257.88
	1321	565388.71	2258256.88
	1322	565389.71	2258256.88
	1319	565389.71	2258257.88
	1323	566095.08	2257518.05
	1324	566094.08	2257518.05
	1325	566094.08	2257517.06
	1326	566095.08	2257517.06

Название участка	Номер точки	X, м	Y, м
	1323	566095.08	2257518.05
	1327	565452.31	2258250.34
	1328	565451.32	2258250.34
	1329	565451.32	2258249.34
	1330	565452.31	2258249.34
	1327	565452.31	2258250.34
	1331	566331.26	2257527.8
	1332	566330.26	2257527.8
	1333	566330.26	2257526.78
	1334	566331.26	2257526.78
	1331	566331.26	2257527.8
	1335	565859.19	2258251.27
	1336	565868.83	2258228.77
	1337	565913.18	2258257.91
	1338	565904.57	2258277.61
	1339	565894.99	2258302.99
	1340	565848.19	2258279.94
	1335	565859.19	2258251.27
	1341	566081.64	2257543.29
	1342	566080.64	2257543.29
	1343	566080.64	2257542.29
	1344	566081.64	2257542.29
	1341	566081.64	2257543.29
	1345	565589.9	2258151.18
	1346	565588.98	2258150.77
	1347	565589.38	2258149.85
	1348	565590.3	2258150.25
	1345	565589.9	2258151.18
	1349	565809.97	2257630.78
	1350	565813.64	2257609.2
	1351	565814.78	2257595.18
	1352	565826.63	2257572.53
	1353	565832.4	2257563.12
	1354	565844.34	2257567.1
	1355	565851.89	2257570.25
	1356	565858.16	2257574
	1357	565862.2	2257577.27
	1358	565866.64	2257581.16
	1359	565853.13	2257613.56
	1360	565847.25	2257626.49
	1361	565831.52	2257661.21
	1362	565801.66	2257699.11
	1363	565768.82	2257686.63
	1364	565750	2257677.67
	1365	565762.91	2257651.41
	1366	565768.82	2257635.21
	1367	565772.76	2257617.47
	1368	565779.43	2257606.59
	1369	565812.01	2257618.73
	1349	565809.97	2257630.78
	1370	565131.66	2258147.71
	1371	565130.67	2258147.71
	1372	565130.67	2258146.72
	1373	565131.66	2258146.72
	1370	565131.66	2258147.71
	1374	566306.37	2257578.98
	1375	566305.37	2257578.98
	1376	566305.37	2257577.99
	1377	566306.37	2257577.99
	1374	566306.37	2257578.98
	1378	565872.45	2258218.25
	1379	565866.52	2258212.49
	1380	565868.99	2258186.75
	1381	565865.21	2258174.23
	1382	565870.98	2258144.39
	1383	565883.83	2258152.48
	1384	565894.87	2258161.54
	1385	565920.92	2258191.88
	1386	565941.68	2258220.72
	1387	565923.88	2258241.16
	1388	565904.93	2258221.21
	1389	565897.02	2258232.5
	1378	565872.45	2258218.25
	1390	566161.84	2257585.03
	1391	566160.83	2257585.03

Название участка	Номер точки	X, м	Y, м
	1392	566160.83	2257584.01
	1393	566161.84	2257584.01
	1390	566161.84	2257585.03
	1394	565944.19	2258136.64
	1395	565943.19	2258136.64
	1396	565943.19	2258135.64
	1397	565944.19	2258135.64
	1394	565944.19	2258136.64
	1398	566050.75	2257599.19
	1399	566049.75	2257599.19
	1400	566049.75	2257598.19
	1401	566050.75	2257598.19
	1398	566050.75	2257599.19
	1402	565778.93	2258138.3
	1403	565777.93	2258138.3
	1404	565777.83	2258134.55
	1405	565778.83	2258134.55
	1402	565778.93	2258138.3
	1406	566150.68	2257604.93
	1407	566149.68	2257604.93
	1408	566149.68	2257603.91
	1409	566150.68	2257603.91
	1406	566150.68	2257604.93
	1410	565958.41	2258206.22
	1411	565963.55	2258138.63
	1412	565982.52	2258133.89
	1413	566018.5	2258181.13
	1414	566034.3	2258201.88
	1415	566051.69	2258231.91
	1416	566023.15	2258262.72
	1417	565983.31	2258303.06
	1418	565966.32	2258257.22
	1419	565962.94	2258235.43
	1410	565958.41	2258206.22
	1420	566304.18	2257614.04
	1421	566303.18	2257614.04
	1422	566303.18	2257613.04
	1423	566304.18	2257613.04
	1420	566304.18	2257614.04
	1424	565747.07	2258133.65
	1425	565746.08	2258133.65
	1426	565746.08	2258132.63
	1427	565747.07	2258132.63
	1424	565747.07	2258133.65
	1428	566286.78	2257618.73
	1429	566285.78	2257618.73
	1430	566285.78	2257617.74
	1431	566286.78	2257617.74
	1428	566286.78	2257618.73
	1432	565096.28	2258131.61
	1433	565095.28	2258131.61
	1434	565095.28	2258130.61
	1435	565096.28	2258130.61
	1432	565096.28	2258131.61
	1436	566036.07	2257629
	1437	566036.07	2257628
	1438	566038.55	2257627.96
	1439	566038.55	2257628.95
	1436	566036.07	2257629
	1440	565700.97	2258126.68
	1441	565699.97	2258126.68
	1442	565699.97	2258125.68
	1443	565700.97	2258125.68
	1440	565700.97	2258126.68
	1444	565860.68	2257632.91
	1445	565859.68	2257632.91
	1446	565859.68	2257631.92
	1447	565860.68	2257631.92
	1444	565860.68	2257632.91
	1448	565814.67	2258121.82
	1449	565813.67	2258121.82
	1450	565813.67	2258120.82
	1451	565814.67	2258120.82
	1448	565814.67	2258121.82
	1452	566129.52	2257642.54

Название участка	Номер точки	X, м	Y, м
	1453	566128.52	2257642.54
	1454	566128.52	2257641.55
	1455	566129.52	2257641.55
	1452	566129.52	2257642.54
	1456	565960.47	2258121.06
	1457	565959.47	2258121.06
	1458	565959.47	2258120.06
	1459	565960.47	2258120.06
	1456	565960.47	2258121.06
	1460	566289.89	2257644.7
	1461	566288.88	2257644.7
	1462	566288.88	2257643.71
	1463	566289.89	2257643.71
	1460	566289.89	2257644.7
	1464	565658.29	2258120.61
	1465	565657.29	2258120.61
	1466	565657.29	2258119.61
	1467	565658.29	2258119.61
	1464	565658.29	2258120.61
	1468	566068.88	2257647.24
	1469	566067.88	2257647.24
	1470	566067.88	2257646.24
	1471	566068.88	2257646.24
	1468	566068.88	2257647.24
	1472	565633.9	2258116.86
	1473	565632.89	2258116.86
	1474	565632.89	2258115.86
	1475	565633.9	2258115.86
	1472	565633.9	2258116.86
	1476	565840.51	2257666.14
	1477	565839.51	2257666.14
	1478	565839.51	2257665.15
	1479	565840.51	2257665.15
	1476	565840.51	2257666.14
	1480	565959.06	2258119.97
	1481	565958.56	2258112.97
	1482	565981.85	2258111.02
	1483	566048.6	2258205.82
	1484	566042.88	2258209.85
	1485	565978.44	2258118.33
	1480	565959.06	2258119.97
	1486	566107.77	2257667.68
	1487	566106.12	2257666.43
	1488	566106.73	2257665.64
	1489	566108.38	2257666.9
	1486	566107.77	2257667.68
	1490	565597.27	2258111.71
	1491	565596.35	2258111.31
	1492	565596.76	2258110.38
	1493	565597.67	2258110.79
	1490	565597.27	2258111.71
	1494	565724.14	2257669.58
	1495	565723.14	2257669.58
	1496	565723.14	2257668.56
	1497	565724.14	2257668.56
	1494	565724.14	2257669.58
	1498	565862.4	2258101.28
	1499	565861.4	2258101.28
	1500	565861.4	2258100.28
	1501	565862.4	2258100.28
	1498	565862.4	2258101.28
	1502	566102.79	2257693.91
	1503	566106.75	2257685.09
	1504	566110.33	2257685.95
	1505	566113.1	2257679.54
	1506	566117.75	2257669.6
	1507	566131.26	2257675.96
	1508	566149.63	2257683.88
	1509	566151.42	2257684.88
	1510	566151.9	2257685.76
	1511	566166.17	2257692.92
	1512	566168.44	2257694.06
	1513	566172.22	2257695.95
	1514	566186.32	2257703.85
	1515	566225.09	2257724.58

Название участка	Номер точки	X, м	Y, м
	1516	566229.33	2257726.81
	1517	566240.68	2257733.14
	1518	566239.68	2257737.01
	1519	566236.69	2257745.02
	1520	566238.34	2257746.38
	1521	566235.49	2257758.02
	1522	566233.69	2257762.86
	1523	566228.97	2257761.18
	1524	566228.86	2257761.46
	1525	566224.42	2257772.63
	1526	566212.77	2257804.86
	1527	566201.92	2257833.04
	1528	566202.73	2257833.84
	1529	566192.11	2257862.97
	1530	566187.29	2257861.07
	1531	566186.29	2257863.59
	1532	566176.18	2257900.2
	1533	566173.18	2257899.59
	1534	566168.17	2257914.29
	1535	566138.03	2257906.61
	1536	566109.3	2257899.35
	1537	566084.22	2257889.91
	1538	566072	2257883.6
	1539	566028.48	2257861.05
	1540	566047.61	2257815.96
	1541	566056.67	2257792.6
	1542	566060.14	2257783.64
	1543	566074.21	2257752.09
	1544	566090.45	2257716.42
	1502	566102.79	2257693.91
	1545	565679.53	2258098.62
	1546	565678.54	2258098.62
	1547	565678.54	2258097.62
	1548	565679.53	2258097.62
	1545	565679.53	2258098.62
	1549	566265.92	2257678.19
	1550	566264.92	2257678.19
	1551	566264.92	2257677.19
	1552	566265.92	2257677.19
	1549	566265.92	2257678.19
	1553	565716.42	2258091.36
	1554	565715.41	2258091.36
	1555	565715.41	2258090.37
	1556	565716.42	2258090.37
	1553	565716.42	2258091.36
	1557	566274.1	2257685.92
	1558	566273.09	2257685.92
	1559	566273.09	2257684.93
	1560	566274.1	2257684.93
	1557	566274.1	2257685.92
	1561	565971.07	2258088.28
	1562	565970.07	2258088.28
	1563	565970.07	2258087.28
	1564	565971.07	2258087.28
	1561	565971.07	2258088.28
	1565	565762.27	2257686.4
	1566	565761.26	2257686.4
	1567	565761.26	2257685.4
	1568	565762.27	2257685.4
	1565	565762.27	2257686.4
	1569	565530.79	2258086.26
	1570	565529.81	2258086.05
	1571	565530.01	2258085.08
	1572	565530.99	2258085.29
	1569	565530.79	2258086.26
	1573	565814.44	2257702.14
	1574	565813.44	2257702.14
	1575	565813.44	2257701.15
	1576	565814.44	2257701.15
	1573	565814.44	2257702.14
	1577	565601.95	2258086.93
	1578	565598.9	2258084.58
	1579	565599.54	2258083.82
	1580	565602.58	2258086.17
	1577	565601.95	2258086.93

Название участка	Номер точки	X, м	Y, м
	1581	566087.08	2257706.96
	1582	566086.08	2257706.96
	1583	566086.08	2257705.96
	1584	566087.08	2257705.96
	1581	566087.08	2257706.96
	1585	565582.47	2258080.26
	1586	565581.49	2258080.07
	1587	565581.69	2258079.1
	1588	565582.67	2258079.29
	1585	565582.47	2258080.26
	1589	566251.56	2257712.91
	1590	566250.56	2257712.91
	1591	566250.56	2257711.92
	1592	566251.56	2257711.92
	1589	566251.56	2257712.91
	1593	565464.47	2258077.11
	1594	565463.49	2258076.92
	1595	565463.69	2258075.92
	1596	565464.67	2258076.14
	1593	565464.47	2258077.11
	1597	565656.4	2257715.26
	1598	565655.4	2257715.26
	1599	565655.4	2257714.26
	1600	565656.4	2257714.26
	1597	565656.4	2257715.26
	1601	565828.28	2258064.59
	1602	565827.28	2258064.59
	1603	565827.28	2258063.59
	1604	565828.28	2258063.59
	1601	565828.28	2258064.59
	1605	566262.31	2257717.63
	1606	566261.3	2257717.63
	1607	566261.3	2257716.64
	1608	566262.31	2257716.64
	1605	566262.31	2257717.63
	1609	565943.15	2258064.42
	1610	565940.99	2258061.57
	1611	565941.84	2258061.03
	1612	565943.92	2258063.78
	1609	565943.15	2258064.42
	1613	565673.69	2257762.67
	1614	565678.55	2257741.15
	1615	565680.96	2257736.84
	1616	565685.24	2257735.54
	1617	565700.77	2257740.21
	1618	565713.59	2257743.34
	1619	565710.56	2257759.4
	1620	565721.37	2257761.39
	1621	565713.07	2257796.49
	1622	565689.66	2257790.89
	1623	565690.8	2257785.94
	1624	565670.06	2257781.41
	1613	565673.69	2257762.67
	1625	566127.54	2258060.41
	1626	566126.54	2258060.41
	1627	566125.74	2258056.97
	1628	566126.74	2258056.97
	1625	566127.54	2258060.41
	1629	566238.73	2257742.82
	1630	566237.78	2257742.51
	1631	566238.09	2257741.56
	1632	566239.04	2257741.87
	1629	566238.73	2257742.82
	1633	565415.09	2258057.16
	1634	565414.12	2258056.97
	1635	565414.32	2258056
	1636	565415.3	2258056.19
	1633	565415.09	2258057.16
	1637	566067.14	2257744.67
	1638	566066.14	2257744.67
	1639	566066.14	2257743.67
	1640	566067.14	2257743.67
	1637	566067.14	2257744.67
	1641	565463.8	2258056.17
	1642	565462.82	2258055.98

Название участка	Номер точки	X, м	Y, м
	1643	565463.02	2258054.98
	1644	565464	2258055.19
	1641	565463.8	2258056.17
	1645	566250.6	2257748.3
	1646	566249.6	2257748.3
	1647	566249.6	2257747.3
	1648	566250.6	2257747.3
	1645	566250.6	2257748.3
	1649	565481.36	2258052.28
	1650	565481.56	2258051.28
	1651	565485.89	2258051.23
	1652	565485.69	2258052.21
	1649	565481.36	2258052.28
	1653	565787.16	2257751.81
	1654	565786.16	2257751.81
	1655	565786.16	2257750.81
	1656	565787.16	2257750.81
	1653	565787.16	2257751.81
	1657	565886.68	2258079.13
	1658	565893.18	2258050.57
	1659	565900.18	2258051.97
	1660	565908.59	2258055.86
	1661	565920.21	2258064.87
	1662	565924.82	2258067.48
	1663	565928.7	2258068.71
	1664	565940.31	2258070.02
	1665	565952.69	2258076.14
	1666	565955.51	2258122.24
	1667	565950.53	2258128.69
	1668	565945.67	2258133.72
	1669	565938.26	2258138.65
	1670	565935.5	2258140.48
	1671	565929.34	2258151.2
	1672	565927.54	2258154.83
	1673	565925.82	2258158.22
	1674	565924.76	2258160.26
	1675	565922.55	2258166.21
	1676	565915.89	2258171.12
	1677	565904.61	2258159.62
	1678	565900.12	2258154.97
	1679	565900.91	2258153.55
	1680	565900.04	2258152.39
	1681	565893.08	2258143.23
	1682	565883.12	2258129.43
	1683	565880.14	2258123.76
	1684	565880.08	2258111.95
	1685	565879.84	2258107.56
	1657	565886.68	2258079.13
	1686	565740.9	2257770.88
	1687	565745.09	2257757.55
	1688	565749.01	2257751.76
	1689	565760.28	2257753.49
	1690	565761.82	2257753.85
	1691	565773.65	2257756.95
	1692	565764.98	2257788.26
	1693	565756.89	2257810.7
	1694	565749.92	2257829.36
	1695	565738.85	2257858.27
	1696	565738.61	2257862.23
	1697	565734.71	2257873.48
	1698	565720.16	2257869.94
	1699	565707.68	2257866.72
	1700	565696.45	2257864.11
	1701	565693.16	2257863.32
	1702	565657.08	2257855.09
	1703	565667.9	2257805.77
	1704	565706.78	2257817.01
	1705	565713.75	2257796.04
	1706	565715.41	2257790.96
	1707	565717.29	2257785.58
	1708	565722.63	2257769.93
	1709	565732.25	2257769.45
	1686	565740.9	2257770.88
	1710	565609.02	2258051.02
	1711	565608.02	2258051.02

Название участка	Номер точки	X, м	Y, м
	1712	565608.02	2258050.02
	1713	565609.02	2258050.02
	1710	565609.02	2258051.02
	1714	565853.82	2257768.43
	1715	565852.82	2257768.43
	1716	565852.82	2257767.44
	1717	565853.82	2257767.44
	1714	565853.82	2257768.43
	1718	566063.97	2258043.1
	1719	566062.97	2258043.1
	1720	566062.97	2258042.1
	1721	566063.97	2258042.1
	1718	566063.97	2258043.1
	1722	566051.47	2257778.09
	1723	566050.47	2257778.09
	1724	566050.47	2257777.09
	1725	566051.47	2257777.09
	1722	566051.47	2257778.09
	1726	565417.29	2258042.77
	1727	565416.31	2258042.58
	1728	565416.51	2258041.58
	1729	565417.49	2258041.79
	1726	565417.29	2258042.77
	1730	565774.58	2257780.01
	1731	565773.58	2257780.01
	1732	565773.58	2257779.01
	1733	565774.58	2257779.01
	1730	565774.58	2257780.01
	1734	566018.24	2258116.91
	1735	566015.26	2258099.93
	1736	566014.81	2258095.66
	1737	566012.05	2258040.3
	1738	566033.25	2258040.73
	1739	566033.31	2258040.3
	1740	566037.57	2258040.44
	1741	566041.2	2258040.66
	1742	566045.85	2258041.37
	1743	566049.71	2258042.22
	1744	566062.09	2258043.81
	1745	566071.12	2258045.14
	1746	566085.65	2258048.17
	1747	566105.99	2258052.35
	1748	566117.81	2258055.91
	1749	566121.57	2258057.57
	1750	566125.26	2258063.4
	1751	566123.33	2258071.04
	1752	566118.09	2258085.48
	1753	566116.07	2258089.94
	1754	566113.26	2258093.95
	1755	566110.45	2258097.48
	1756	566100.32	2258109.34
	1757	566097.19	2258117.43
	1758	566093.56	2258130.45
	1759	566088.13	2258136.88
	1760	566091.05	2258154.71
	1761	566068.14	2258203.9
	1762	566063.21	2258202.77
	1763	566049.62	2258199.68
	1764	566043.42	2258183.46
	1765	566031.76	2258144.61
	1766	566027.14	2258139.82
	1734	566018.24	2258116.91
	1767	566239.46	2257784.63
	1768	566236.43	2257783.4
	1769	566236.8	2257782.47
	1770	566239.77	2257783.66
	1767	566239.46	2257784.63
	1771	565966.76	2258037
	1772	565965.76	2258037
	1773	565965.76	2258036.01
	1774	565966.76	2258036.01
	1771	565966.76	2258037
	1775	565689.63	2257786.88
	1776	565688.65	2257786.67
	1777	565688.85	2257785.7

Название участка	Номер точки	X, м	Y, м
	1778	565689.83	2257785.89
	1775	565689.63	2257786.88
	1779	566029.01	2258034.11
	1780	566028.01	2258034.11
	1781	566028.01	2258033.09
	1782	566029.01	2258033.09
	1779	566029.01	2258034.11
	1783	566229.9	2257808.04
	1784	566238.4	2257786.93
	1785	566244.86	2257789.68
	1786	566250.84	2257793.26
	1787	566262.25	2257798.41
	1788	566277.26	2257806.69
	1789	566301.36	2257819.02
	1790	566297.53	2257828.01
	1791	566330.55	2257840.45
	1792	566370.43	2257855.45
	1793	566368.01	2257864.18
	1794	566365.59	2257875.7
	1795	566364.36	2257917.09
	1796	566367.87	2257937.58
	1797	566371.62	2257953.28
	1798	566357	2257973.85
	1799	566324.22	2257998.23
	1800	566310.54	2258004.32
	1801	566306	2258007.67
	1802	566295.34	2258008.66
	1803	566246.37	2257989.38
	1804	566252.09	2257962.89
	1805	566258.21	2257965.74
	1806	566261.64	2257931.3
	1807	566254.78	2257928.9
	1808	566192.8	2257907.22
	1809	566203.23	2257879.33
	1810	566211.6	2257857.59
	1811	566220.24	2257835.31
	1812	566221.6	2257831.78
	1813	566222.36	2257829.17
	1814	566228.52	2257812.5
	1783	566229.9	2257808.04
	1815	566140.25	2258029.89
	1816	566139.24	2258029.89
	1817	566139.24	2258028.89
	1818	566140.25	2258028.89
	1815	566140.25	2258029.89
	1819	565659.93	2257796.7
	1820	565658.93	2257796.7
	1821	565658.93	2257795.71
	1822	565659.93	2257795.71
	1819	565659.93	2257796.7
	1823	566001.96	2258026.62
	1824	566000.96	2258026.62
	1825	566000.96	2258025.62
	1826	566001.96	2258025.62
	1823	566001.96	2258026.62
	1827	565378.18	2257796.94
	1828	565377.18	2257796.94
	1829	565377.18	2257795.94
	1830	565378.18	2257795.94
	1827	565378.18	2257796.94
	1831	565746.01	2258027.73
	1832	565745.01	2258027.73
	1833	565745.41	2258023.27
	1834	565746.4	2258023.27
	1831	565746.01	2258027.73
	1835	566217.14	2257800.9
	1836	566216.14	2257800.9
	1837	566216.14	2257799.91
	1838	566217.14	2257799.91
	1835	566217.14	2257800.9
	1839	565974.74	2258018.48
	1840	565980.84	2258020.38
	1841	565984.87	2258023.22
	1842	565991.71	2258030.51
	1843	565994.09	2258034.11

Название участка	Номер точки	X, м	Y, м
	1844	565996.04	2258038.31
	1845	566000.06	2258051.61
	1846	566001.04	2258056.71
	1847	566001.89	2258065.46
	1848	566002.01	2258076.78
	1849	566002.74	2258085.77
	1850	566002.35	2258090.41
	1851	565999.72	2258104.03
	1852	565995.81	2258106.09
	1853	565986.25	2258102.23
	1854	565981.31	2258099.24
	1855	565977.63	2258096.27
	1856	565966.22	2258077.35
	1857	565963.31	2258073.62
	1858	565960.94	2258069.09
	1859	565958.62	2258064.54
	1860	565963.19	2258050.57
	1861	565964.1	2258047.49
	1862	565965.96	2258043.48
	1863	565967.13	2258038.59
	1839	565974.74	2258018.48
	1864	566280.12	2257806.07
	1865	566276.94	2257803.96
	1866	566277.44	2257803.08
	1867	566280.67	2257805.24
	1864	566280.12	2257806.07
	1868	565495.8	2258018.88
	1869	565494.82	2258018.69
	1870	565495.02	2258017.7
	1871	565496	2258017.91
	1868	565495.8	2258018.88
	1872	565762.04	2257812.55
	1873	565761.07	2257812.29
	1874	565761.34	2257811.31
	1875	565762.31	2257811.57
	1872	565762.04	2257812.55
	1876	565616.92	2258017.3
	1877	565615.93	2258017.3
	1878	565615.93	2258016.3
	1879	565616.92	2258016.3
	1876	565616.92	2258017.3
	1880	566035.07	2257814.94
	1881	566034.07	2257814.94
	1882	566034.07	2257813.95
	1883	566035.07	2257813.95
	1880	566035.07	2257814.94
	1884	565754.21	2257996.33
	1885	565750.54	2257995.93
	1886	565750.54	2257994.93
	1887	565754.21	2257995.31
	1884	565754.21	2257996.33
	1888	565334.74	2257817.88
	1889	565331.33	2257817.81
	1890	565331.33	2257816.79
	1891	565334.74	2257816.89
	1888	565334.74	2257817.88
	1892	565715.34	2257990.9
	1893	565714.34	2257990.9
	1894	565714.34	2257989.88
	1895	565715.34	2257989.88
	1892	565715.34	2257990.9
	1896	566210.13	2257818.71
	1897	566209.13	2257818.71
	1898	566209.13	2257817.72
	1899	566210.13	2257817.72
	1896	566210.13	2257818.71
	1900	565506.18	2257990.14
	1901	565505.2	2257989.93
	1902	565505.4	2257988.95
	1903	565506.38	2257989.14
	1900	565506.18	2257990.14
	1904	566222.43	2257823.12
	1905	566221.43	2257823.12
	1906	566221.43	2257822.13
	1907	566222.43	2257822.13

Название участка	Номер точки	X, м	Y, м
	1904	566222.43	2257823.12
	1908	566159.3	2257982.29
	1909	566158.3	2257982.29
	1910	566158.3	2257981.29
	1911	566159.3	2257981.29
	1908	566159.3	2257982.29
	1912	565527.66	2257829.36
	1913	565526.67	2257829.36
	1914	565526.67	2257828.37
	1915	565527.66	2257828.37
	1912	565527.66	2257829.36
	1916	565617.86	2257976.17
	1917	565616.85	2257976.17
	1918	565616.85	2257975.17
	1919	565617.86	2257975.17
	1916	565617.86	2257976.17
	1920	565550.19	2257838.73
	1921	565549.25	2257838.37
	1922	565551.07	2257833.58
	1923	565552.02	2257833.92
	1920	565550.19	2257838.73
	1924	565581.98	2257970.62
	1925	565580.98	2257970.62
	1926	565580.98	2257969.62
	1927	565581.98	2257969.62
	1924	565581.98	2257970.62
	1928	566037.46	2257839.01
	1929	566036.46	2257839.01
	1930	566036.46	2257838.02
	1931	566037.46	2257838.02
	1928	566037.46	2257839.01
	1932	566150.49	2257970.24
	1933	566149.48	2257970.24
	1934	566149.48	2257969.24
	1935	566150.49	2257969.24
	1932	566150.49	2257970.24
	1936	565581.17	2257840.77
	1937	565580.17	2257840.77
	1938	565580.17	2257839.77
	1939	565581.17	2257839.77
	1936	565581.17	2257840.77
	1940	565524.64	2257963.96
	1941	565523.65	2257963.77
	1942	565523.86	2257962.77
	1943	565524.84	2257962.98
	1940	565524.64	2257963.96
	1944	565750.56	2257845.56
	1945	565749.59	2257845.28
	1946	565749.86	2257844.3
	1947	565750.83	2257844.59
	1944	565750.56	2257845.56
	1948	565514.63	2257961.37
	1949	565511.27	2257960.66
	1950	565511.47	2257959.69
	1951	565514.83	2257960.37
	1948	565514.63	2257961.37
	1952	566196.48	2257858.89
	1953	566195.48	2257858.89
	1954	566195.48	2257857.89
	1955	566196.48	2257857.89
	1952	566196.48	2257858.89
	1956	565539.4	2257959.09
	1957	565539.2	2257958.12
	1958	565543.68	2257957.39
	1959	565543.86	2257958.36
	1956	565539.4	2257959.09
	1960	565504.75	2257859.58
	1961	565503.75	2257859.58
	1962	565503.75	2257858.58
	1963	565504.75	2257858.58
	1960	565504.75	2257859.58
	1964	565998.48	2257937.44
	1965	565997.48	2257937.44
	1966	565997.48	2257936.44
	1967	565998.48	2257936.44

Название участка	Номер точки	X, м	Y, м
	1964	565998.48	2257937.44
	1968	566207.56	2257862.07
	1969	566206.56	2257862.07
	1970	566206.56	2257861.07
	1971	566207.56	2257861.07
	1968	566207.56	2257862.07
	1972	566178.23	2257936.16
	1973	566177.24	2257936.16
	1974	566177.24	2257935.16
	1975	566178.23	2257935.16
	1972	566178.23	2257936.16
	1976	565541.36	2257869.11
	1977	565540.36	2257869.11
	1978	565540.36	2257868.09
	1979	565541.36	2257868.09
	1976	565541.36	2257869.11
	1980	565824.38	2257925.25
	1981	565823.38	2257925.25
	1982	565823.38	2257924.25
	1983	565824.38	2257924.25
	1980	565824.38	2257925.25
	1984	565740.1	2257874.42
	1985	565739.13	2257874.14
	1986	565739.4	2257873.19
	1987	565740.37	2257873.45
	1984	565740.1	2257874.42
	1988	566168.54	2257967.37
	1989	566168.54	2257965
	1990	566170.36	2257960.35
	1991	566172.5	2257954.07
	1992	566174.58	2257949.06
	1993	566176.11	2257948.42
	1994	566184.98	2257927.72
	1995	566188.79	2257917.09
	1996	566241.01	2257932.77
	1997	566242.77	2257933.29
	1998	566245.23	2257935.69
	1999	566246.52	2257938.44
	2000	566246.69	2257941.99
	2001	566244.33	2257949.32
	2002	566240.6	2257959.47
	2003	566237.9	2257964.67
	2004	566226.44	2257979.94
	2005	566224.21	2257984.28
	2006	566219.8	2257992.84
	2007	566296.61	2258024.96
	2008	566281.29	2258039.8
	2009	566263.06	2258050.45
	2010	566227.75	2258043.36
	2011	566193.39	2258033.4
	2012	566189.64	2258033.35
	2013	566172.49	2258026.62
	2014	566169.07	2258024.72
	2015	566166.58	2258021.54
	2016	566164.86	2258018.39
	2017	566163.93	2258015.21
	2018	566163.51	2258011.18
	2019	566164.43	2258000.62
	2020	566166.84	2257988.53
	2021	566168.43	2257972.33
	1988	566168.54	2257967.37
	2022	566002.54	2257927.91
	2023	566009.16	2257911.61
	2024	566010.76	2257907.41
	2025	566010.26	2257907.39
	2026	566011.85	2257903.69
	2027	566022.02	2257879.81
	2028	566024.58	2257877.98
	2029	566028.13	2257878.17
	2030	566035.52	2257881.59
	2031	566052.97	2257889.29
	2032	566065.89	2257895.37
	2033	566085.25	2257904.45
	2034	566127.5	2257921.88
	2035	566141.91	2257927.17

Название участка	Номер точки	X, м	Y, м
	2036	566154.94	2257932.77
	2037	566158.08	2257944.32
	2038	566149.99	2257967.2
	2039	566142.3	2257989.5
	2040	566136.46	2258004.89
	2041	566123.97	2258038.9
	2042	566083.11	2258029.08
	2043	566097.12	2257990.28
	2044	566087.7	2257986.7
	2045	566076.17	2258027.78
	2046	566064.24	2258028.7
	2047	566047.37	2258025.38
	2048	566026.28	2258022.87
	2049	566005.52	2258018.08
	2050	565999.04	2258015.63
	2051	565989.17	2258009.07
	2052	565985.94	2258005.84
	2053	565983.73	2257999.79
	2054	565989.04	2257977.26
	2055	565990.73	2257970
	2056	565990.87	2257969.34
	2057	565996.63	2257944.32
	2022	566002.54	2257927.91
	2058	565552.19	2257917.11
	2059	565551.19	2257917.11
	2060	565551.19	2257916.12
	2061	565552.19	2257916.12
	2058	565552.19	2257917.11
	2062	565639.73	2257890.31
	2063	565638.76	2257890.03
	2064	565639.03	2257889.08
	2065	565640	2257889.34
	2062	565639.73	2257890.31
	2066	565772.53	2257915.62
	2067	565771.56	2257915.36
	2068	565771.83	2257914.39
	2069	565772.8	2257914.65
	2066	565772.53	2257915.62
	2070	565807	2257892.47
	2071	565806.03	2257892.19
	2072	565806.3	2257891.24
	2073	565807.27	2257891.5
	2070	565807	2257892.47
	2074	565728.55	2257906.85
	2075	565727.2	2257903.36
	2076	565728.12	2257902.96
	2077	565729.47	2257906.44
	2074	565728.55	2257906.85
	2078	566015.19	2257894.42
	2079	566014.19	2257894.42
	2080	566014.19	2257893.42
	2081	566015.19	2257893.42
	2078	566015.19	2257894.42
	2082	565701.89	2257903.26
	2083	565700.92	2257902.98
	2084	565701.19	2257902.03
	2085	565702.16	2257902.29
	2082	565701.89	2257903.26
	2086	565668.03	2257896.22
	2087	565667.06	2257895.96
	2088	565667.33	2257894.99
	2089	565668.31	2257895.25
	2086	565668.03	2257896.22
	2090	565837.22	2257899.3
	2091	565836.22	2257899.3
	2092	565836.22	2257898.31
	2093	565837.22	2257898.31
	2090	565837.22	2257899.3
	2094	566193.98	2257897.55
	2095	566192.98	2257897.55
	2096	566192.98	2257896.53
	2097	566193.98	2257896.53
	2094	566193.98	2257897.55
	2098	565780.94	2257297.84
	2099	565788.5	2257300.71

Название участка	Номер точки	X, м	Y, м
	2100	565789.89	2257301.28
	2101	565833.14	2257374.14
	2102	565713.2	2257378.48
	2103	565707.92	2257336.67
	2104	565706.59	2257307.19
	2105	565727.94	2257304.58
	2106	565760.91	2257300.36
	2098	565780.94	2257297.84
	2107	566247.44	2257424.94
	2108	566252.08	2257426.46
	2109	566251.5	2257427.43
	2110	566253.9	2257428.85
	2111	566254.79	2257429.42
	2112	566253.09	2257431.96
	2113	566250.06	2257436.7
	2114	566236.35	2257458.48
	2115	566228.7	2257454.23
	2107	566247.44	2257424.94
	2116	566243.67	2257439.55
	2117	566242.67	2257439.55
	2118	566242.67	2257438.55
	2119	566243.67	2257438.55
	2116	566243.67	2257439.55
	2120	566226.65	2257457.67
	2121	566234.2	2257461.87
	2122	566231.84	2257465.64
	2123	566232.35	2257466.18
	2124	566218.55	2257492.89
	2125	566215.55	2257491.56
	2126	566212.54	2257496.72
	2127	566202.18	2257514.47
	2128	566196.03	2257511.01
	2129	566209.5	2257489.07
	2120	566226.65	2257457.67
	2130	566210.81	2257495.5
	2131	566209.81	2257495.5
	2132	566209.81	2257494.5
	2133	566210.81	2257494.5
	2130	566210.81	2257495.5
	2134	566225.35	2257469.24
	2135	566224.35	2257469.24
	2136	566224.35	2257468.25
	2137	566225.35	2257468.25
	2134	566225.35	2257469.24
	2138	565838.79	2257522.46
	2139	565848.7	2257517.01
	2140	565864.1	2257517.01
	2141	565870.8	2257513.4
	2142	565876.02	2257508.42
	2143	565877.5	2257507
	2144	565885.03	2257504.63
	2145	565895.61	2257501.31
	2146	565905.35	2257496.95
	2147	565911.3	2257494.29
	2148	565914.9	2257494.6
	2149	565917.7	2257497.49
	2150	565918.4	2257498.2
	2151	565923.79	2257508.99
	2152	565927.4	2257532.99
	2153	565926.17	2257537.38
	2154	565924.91	2257541.89
	2155	565922.4	2257544.4
	2156	565899.8	2257545.8
	2157	565889.5	2257542.6
	2158	565853.9	2257538.81
	2159	565846.69	2257536.29
	2160	565843.4	2257531.6
	2161	565834.2	2257526
	2162	565833.8	2257525.19
	2138	565838.79	2257522.46
	2163	566193.94	2257514.42
	2164	566200.18	2257517.93
	2165	566187.14	2257541.34
	2166	566171.88	2257564.59
	2167	566171.67	2257564.63

Название участка	Номер точки	X, м	Y, м
	2168	566166.09	2257561.79
	2169	566184.84	2257529.39
	2170	566191.48	2257533.54
	2171	566193.43	2257530.03
	2172	566186.88	2257525.95
	2163	566193.94	2257514.42
	2173	566179.44	2257552.3
	2174	566178.44	2257552.3
	2175	566178.44	2257551.3
	2176	566179.44	2257551.3
	2173	566179.44	2257552.3
	2177	566195.37	2257524.05
	2178	566194.37	2257524.05
	2179	566194.37	2257523.06
	2180	566195.37	2257523.06
	2177	566195.37	2257524.05
	2181	566164.08	2257565.25
	2182	566169.95	2257568.24
	2183	566170.78	2257566.27
	2184	566165.29	2257579.36
	2185	566159.75	2257576.99
	2186	566162.11	2257568.67
	2181	566164.08	2257565.25
	2187	566153.1	2257579.31
	2188	566153.04	2257579.29
	2189	566148.31	2257588.02
	2190	566147.89	2257587.78
	2191	566147.49	2257588.52
	2192	566145.99	2257591.31
	2193	566146.41	2257591.53
	2194	566131.66	2257618.73
	2195	566131.02	2257618.4
	2196	566131.68	2257617.1
	2197	566128.96	2257615.53
	2198	566133.17	2257607.42
	2199	566134.15	2257605.17
	2200	566136.96	2257606.78
	2201	566151.85	2257578.67
	2187	566153.1	2257579.31
	2202	566165.29	2257579.36
	2203	566163.75	2257583.04
	2204	566163.74	2257583.04
	2202	566165.29	2257579.36
	2205	564617.22	2257684.64
	2206	564550.24	2257834.51
	2207	564615.11	2257863.09
	2208	564676.74	2257890.22
	2209	564663.07	2257921.27
	2210	564601.1	2257893.99
	2211	564577.59	2257883.34
	2212	564470.69	2257834.86
	2213	564440.68	2257841.29
	2214	564429.12	2257836.1
	2215	564425.85	2257834.63
	2216	564425.54	2257833.44
	2217	564420.44	2257813.23
	2218	564417.98	2257803.42
	2219	564411.37	2257777.16
	2220	564389.68	2257679.09
	2221	564401.47	2257652.69
	2222	564422.44	2257605.78
	2223	564424.31	2257601.63
	2224	564425.5	2257598.95
	2225	564468.72	2257618.26
	2226	564492.74	2257628.98
	2205	564617.22	2257684.64
	2227	564451.19	2257835.05
	2228	564450.2	2257834.84
	2229	564450.41	2257833.87
	2230	564451.39	2257834.08
	2227	564451.19	2257835.05
	2231	565547.48	2257602.58
	2232	565550.96	2257603.53
	2233	565556.58	2257604.79
	2234	565556.42	2257605.47

Название участка	Номер точки	X, м	Y, м
	2235	565557.39	2257605.71
	2236	565557.55	2257605
	2237	565567.72	2257607.28
	2238	565592.17	2257614.77
	2239	565617.34	2257624.71
	2240	565645.53	2257637.47
	2241	565652.85	2257640.31
	2242	565652.47	2257641.33
	2243	565604.42	2257623.69
	2244	565605.73	2257620.13
	2245	565602.01	2257618.66
	2246	565600.67	2257622.31
	2247	565572.78	2257612.07
	2248	565546.94	2257604.36
	2231	565547.48	2257602.58
	2249	565610.33	2257625.73
	2250	565609.38	2257625.37
	2251	565609.72	2257624.45
	2252	565610.66	2257624.78
	2249	565610.33	2257625.73
	2253	565253.32	2258048.82
	2254	565249.2	2258062.94
	2255	565249.2	2258062.95
	2256	565244.32	2258062.36
	2257	565232.22	2258087.17
	2258	565212.63	2258082.26
	2259	565212.04	2258082.11
	2260	565207.5	2258092
	2261	565181.1	2258089.77
	2262	565177.99	2258099.47
	2263	565156.67	2258090.77
	2264	565147.19	2258087.62
	2265	565145.41	2258085.36
	2266	565144.02	2258080.24
	2267	565141.06	2258076.71
	2268	565134.39	2258076.54
	2269	565113.01	2258074.81
	2270	565099.61	2258074.62
	2271	565092.95	2258075.14
	2272	565089.81	2258076.85
	2273	565088.54	2258072.51
	2274	565098.73	2258068.76
	2275	565101.58	2258049.83
	2276	565110.33	2258021.26
	2277	565097.75	2258011.96
	2278	565084.01	2257996.71
	2279	565068.97	2257993.48
	2280	565058.18	2257994.6
	2281	565056.46	2258001.67
	2282	565058.55	2258005.08
	2283	565059.62	2258016.06
	2284	565057.13	2258025.07
	2285	565049.41	2258040.02
	2286	565043.69	2258051.31
	2287	565047.33	2258058.42
	2288	565046.1	2258062.17
	2289	565041.53	2258075.35
	2290	565032.88	2258095.94
	2291	565035.56	2258096.79
	2292	565034	2258100.59
	2293	565039.22	2258102.98
	2294	565040.86	2258099.26
	2295	565047.73	2258102.51
	2296	565046.44	2258105.81
	2297	565040.66	2258104.12
	2298	565031.66	2258100.3
	2299	565024.31	2258094.9
	2300	565015.14	2258092.17
	2301	565016.21	2258089.61
	2302	565025.18	2258092.67
	2303	565029.38	2258084.84
	2304	565034.27	2258073.12
	2305	565035.16	2258070.02
	2306	565038	2258057.61
	2307	565039.53	2258053.49

Название участка	Номер точки	X, м	Y, м
	2308	565057.37	2258011.71
	2309	565047.6	2258007.98
	2310	565036.18	2258004.25
	2311	565021.26	2258046.07
	2312	565017.93	2258044.83
	2313	565015.15	2258043.98
	2314	565014.59	2258045.45
	2315	565001.71	2258045.38
	2316	564994.06	2258064.66
	2317	564988.04	2258062.64
	2318	564981.49	2258077.49
	2319	564980.81	2258077.2
	2320	564981.43	2258075.88
	2321	564982.95	2258072.58
	2322	564983.91	2258070.49
	2323	564878.62	2258020.71
	2324	564887.67	2257887.61
	2325	564888.17	2257863.89
	2326	564995.34	2257640.53
	2327	564999.98	2257630.9
	2328	565000.73	2257629.31
	2329	565052.32	2257624.85
	2330	565244.76	2257608.18
	2331	565223.95	2257653.17
	2332	565139.21	2257836.5
	2333	565138.91	2257837.14
	2334	565070.81	2257803.46
	2335	565020.59	2257904.69
	2336	564994.87	2257956.51
	2337	565068.16	2257985.42
	2338	565071.46	2257978.64
	2339	565091.51	2257983.71
	2340	565098.93	2257997.28
	2341	565119.24	2258009.18
	2342	565125.33	2258021.26
	2343	565115.22	2258059.94
	2344	565141.43	2258061.72
	2345	565143.18	2258063.14
	2346	565158.13	2258075.45
	2347	565171.3	2258076.59
	2348	565198.42	2258075.85
	2349	565209.09	2258068.95
	2350	565212.04	2258067.12
	2351	565224.07	2258069.66
	2352	565236.81	2258049.36
	2253	565253.32	2258048.82
	2353	564921.24	2258035.94
	2354	564914.7	2258033.87
	2355	564914.9	2258032.9
	2356	564920.46	2258034.75
	2357	564921.56	2258028.99
	2358	564922.54	2258029.2
	2353	564921.24	2258035.94
	2359	564897.42	2257923.76
	2360	564887.49	2257924.06
	2361	564886.9	2257899.11
	2362	564904.26	2257891.71
	2363	564909.39	2257888.82
	2364	564917.6	2257889.1
	2365	564919.43	2257883.7
	2366	564924.55	2257882.89
	2367	564926.9	2257887.42
	2368	564934.12	2257891.97
	2369	564941.96	2257897.52
	2370	564942.71	2257901.7
	2371	564940.73	2257922.55
	2372	564941.48	2257922.64
	2373	564941.24	2257926.25
	2374	564940.35	2257926.15
	2375	564939.98	2257927.41
	2376	564938.08	2257956.53
	2377	564937.35	2257962.94
	2378	564937.07	2257967.51
	2379	564934.12	2257988.76
	2380	564933.42	2257992.58

Название участка	Номер точки	X, м	Y, м
	2381	564932.37	2257997.06
	2382	564930.24	2258000.03
	2383	564927.51	2258003.33
	2384	564910.32	2257998.8
	2385	564907.1	2257997.87
	2386	564903.08	2257995.93
	2387	564886.03	2257984.47
	2388	564892.24	2257966.02
	2389	564895.97	2257952.52
	2359	564897.42	2257923.76
	2390	564883.43	2258019.79
	2391	564882.45	2258019.57
	2392	564882.65	2258018.6
	2393	564883.63	2258018.79
	2390	564883.43	2258019.79
	2394	564957.31	2258057.9
	2395	564950.56	2258054.72
	2396	564941.35	2258032.57
	2397	564943.93	2257981.48
	2398	564935.28	2257980.42
	2399	564935.83	2257976.45
	2400	564944.13	2257977.47
	2401	564947.09	2257918.87
	2402	564941.13	2257918.42
	2403	564941.5	2257914.46
	2404	564947.3	2257914.89
	2405	564947.34	2257913.96
	2406	564952.33	2257914.22
	2407	564951.32	2257935.23
	2408	564995.3	2257937.34
	2409	564993.54	2257971.47
	2410	564999.53	2257971.78
	2411	564997.97	2258001.77
	2412	564948.05	2257999.15
	2413	564946.4	2258031.69
	2394	564957.31	2258057.9
	2414	564970.3	2258013.83
	2415	564969.32	2258013.64
	2416	564969.52	2258012.67
	2417	564970.49	2258012.86
	2414	564970.3	2258013.83
	2418	564940.98	2257941.07
	2419	564940	2257940.88
	2420	564940.2	2257939.91
	2421	564941.18	2257940.1
	2418	564940.98	2257941.07
	2422	564937.68	2257996.21
	2423	564936.69	2257996.02
	2424	564936.89	2257995.05
	2425	564937.87	2257995.24
	2422	564937.68	2257996.21
	2426	565026.49	2257988.86
	2427	565025.52	2257988.67
	2428	565025.72	2257987.7
	2429	565026.7	2257987.89
	2426	565026.49	2257988.86
	2430	565391.6	2257632.44
	2431	565398.89	2257634.79
	2432	565403.89	2257636.23
	2433	565416.26	2257640.1
	2434	565443.2	2257648.47
	2435	565460.97	2257652.77
	2436	565465.78	2257654
	2437	565465.32	2257655.49
	2438	565457.59	2257652.46
	2439	565443.46	2257652.27
	2440	565394.82	2257642.4
	2441	565389.82	2257640.86
	2442	565392.39	2257632.7
	2430	565391.6	2257632.44
	2443	565398.08	2257637.87
	2444	565397.08	2257637.87
	2445	565397.08	2257636.85
	2446	565398.08	2257636.85
	2443	565398.08	2257637.87

Название участка	Номер точки	X, м	Y, м
	2447	565670.26	2257647.1
	2448	565687.24	2257649.35
	2449	565696.92	2257653.22
	2450	565696	2257656.49
	2451	565700.08	2257657.82
	2452	565699.75	2257658.69
	2453	565656.29	2257642.85
	2454	565656.66	2257641.81
	2455	565655.28	2257641.26
	2447	565670.26	2257647.1
	2456	565392	2257646.77
	2457	565465.33	2257661.8
	2458	565462.01	2257670.77
	2459	565438.14	2257667.54
	2460	565417.64	2257731.7
	2461	565410.61	2257729.75
	2462	565401.72	2257721.95
	2463	565404.51	2257699.73
	2464	565408.08	2257693.75
	2465	565414.54	2257689.03
	2466	565416.49	2257682.72
	2467	565421.84	2257662.58
	2468	565415.72	2257660.57
	2469	565410.37	2257659.41
	2470	565395.64	2257656.75
	2471	565387.55	2257655.42
	2472	565389.93	2257655.8
	2473	565389.94	2257655.8
	2456	565392	2257646.77
	2474	565397.76	2257656.49
	2475	565396.76	2257656.49
	2476	565396.76	2257655.47
	2477	565397.76	2257655.47
	2474	565397.76	2257656.49
	2478	565469.67	2257654.99
	2479	565482.52	2257658.29
	2480	565502.84	2257664.03
	2481	565501.95	2257667.04
	2482	565477.15	2257660.12
	2483	565469.06	2257656.96
	2478	565469.67	2257654.99
	2484	565703.6	2257655.52
	2485	565703.92	2257655.66
	2486	565711.58	2257658.34
	2487	565717.2	2257661.23
	2488	565717.06	2257661.59
	2489	565716.59	2257661.4
	2490	565715.37	2257664.43
	2491	565703.52	2257660.07
	2492	565704.68	2257656.87
	2493	565703.31	2257656.37
	2484	565703.6	2257655.52
	2494	565469.13	2257663.06
	2495	565483.04	2257666.95
	2496	565480.73	2257674.66
	2497	565471.69	2257672.07
	2498	565466.03	2257671.31
	2494	565469.13	2257663.06
	2499	565863.11	2257682.74
	2500	565880.45	2257666.95
	2501	565895.38	2257672.57
	2502	565898.48	2257672.5
	2503	565905.34	2257670.55
	2504	565912.33	2257667.02
	2505	565915.26	2257665.36
	2506	565917.54	2257663.32
	2507	565913.3	2257693.18
	2508	565908.94	2257716.18
	2509	565892.23	2257737.74
	2510	565890.2	2257729.39
	2511	565885.49	2257712.48
	2512	565884.17	2257708.6
	2513	565881.02	2257704.87
	2514	565870.6	2257697.8
	2515	565859.98	2257689.88

Название участка	Номер точки	X, м	Y, м
	2499	565863.11	2257682.74
	2516	565719.13	2257665.81
	2517	565719.14	2257665.79
	2518	565715.89	2257664.51
	2519	565720.69	2257666.38
	2516	565719.13	2257665.81
	2520	565533.41	2257673.99
	2521	565533.4	2257673.99
	2522	565532.46	2257673.66
	2523	565529.61	2257672.74
	2524	565529	2257674.61
	2525	565505.8	2257668.11
	2526	565506.68	2257665.12
	2527	565504.93	2257664.62
	2528	565513.34	2257667
	2529	565523.5	2257670.24
	2520	565533.41	2257673.99
	2530	565486.9	2257668.04
	2531	565551.7	2257686.16
	2532	565549	2257695.17
	2533	565544.98	2257694.18
	2534	565541.21	2257693.25
	2535	565492.34	2257679.68
	2536	565483.65	2257675.49
	2537	565484.55	2257675.91
	2530	565486.9	2257668.04
	2538	565539.14	2257690.97
	2539	565538.14	2257690.97
	2540	565538.14	2257689.98
	2541	565539.14	2257689.98
	2538	565539.14	2257690.97
	2542	565533.42	2257673.99
	2543	565540.26	2257676.58
	2544	565546.5	2257678.38
	2545	565562.08	2257683.08
	2546	565579.91	2257688.08
	2547	565604.41	2257696.21
	2548	565618.12	2257700.25
	2549	565615.79	2257707.12
	2550	565565.82	2257692.14
	2551	565565.31	2257684.76
	2552	565562.06	2257683.83
	2553	565562.18	2257683.38
	2554	565558.34	2257682.25
	2555	565558.19	2257682.77
	2556	565532.86	2257675.7
	2542	565533.42	2257673.99
	2557	565611.75	2257700.51
	2558	565610.75	2257700.51
	2559	565610.75	2257699.51
	2560	565611.75	2257699.51
	2557	565611.75	2257700.51
	2561	565573.29	2257689.17
	2562	565572.29	2257689.17
	2563	565572.29	2257688.15
	2564	565573.29	2257688.15
	2561	565573.29	2257689.17
	2565	565565.02	2257699.08
	2566	565565.56	2257697.26
	2567	565587.22	2257703.78
	2568	565586.74	2257705.25
	2569	565585.21	2257704.68
	2570	565580.64	2257703.28
	2571	565577.62	2257701.98
	2572	565571.88	2257700.37
	2573	565566.52	2257699.46
	2574	565552.32	2257695.98
	2565	565565.02	2257699.08
	2575	565591.05	2257704.92
	2576	565630.93	2257716.9
	2577	565635.74	2257720.17
	2578	565658.34	2257725.88
	2579	565650.48	2257724.77
	2580	565642.99	2257723.66
	2581	565640.82	2257723.63

Название участка	Номер точки	X, м	Y, м
	2582	565635.62	2257722.97
	2583	565620.31	2257717.43
	2584	565601.16	2257710.49
	2585	565588.79	2257705.99
	2586	565590.51	2257706.6
	2575	565591.05	2257704.92
	2587	565875.35	2257772.37
	2588	565880.9	2257774.2
	2589	565884.24	2257774.34
	2590	565885.49	2257775.69
	2591	565906.34	2257781.48
	2592	565901.7	2257791.01
	2593	565901.56	2257791.53
	2594	565895.47	2257790.42
	2595	565884.11	2257787.57
	2596	565884.87	2257785.32
	2597	565879.3	2257783.26
	2598	565880.71	2257778.99
	2599	565874.11	2257777.11
	2587	565875.35	2257772.37
	2600	565888.76	2257777.66
	2601	565887.76	2257777.66
	2602	565887.76	2257776.66
	2603	565888.76	2257776.66
	2600	565888.76	2257777.66
	2604	565849.7	2257775.43
	2605	565858.22	2257777.75
	2606	565858	2257778.56
	2607	565849.56	2257776.05
	2604	565849.7	2257775.43
	2608	565381.85	2257800.33
	2609	565391.75	2257802.37
	2610	565395.31	2257802.99
	2611	565397.37	2257803.39
	2612	565406.39	2257804.53
	2613	565422.09	2257805.79
	2614	565437.85	2257807.04
	2615	565437.51	2257807.02
	2616	565433.18	2257827.73
	2617	565430.68	2257827.25
	2618	565426.98	2257832.87
	2619	565378.14	2257822.65
	2608	565381.85	2257800.33
	2620	565441.41	2257807.87
	2621	565468.12	2257814.14
	2622	565485.56	2257818.4
	2623	565481.62	2257837.35
	2624	565437.1	2257828.51
	2620	565441.41	2257807.87
	2625	565481.94	2257819.4
	2626	565480.94	2257819.4
	2627	565480.94	2257818.4
	2628	565481.94	2257818.4
	2625	565481.94	2257819.4
	2629	565706.78	2257817.01
	2630	565710.14	2257818.21
	2631	565710.14	2257818.22
	2629	565706.78	2257817.01
	2632	565342.86	2257820.37
	2633	565365.81	2257825.19
	2634	565363.61	2257835.1
	2635	565367.51	2257835.98
	2636	565369.72	2257825.99
	2637	565422.55	2257837.07
	2638	565421.36	2257842.55
	2639	565419.84	2257842.27
	2640	565418.22	2257841.88
	2641	565419.21	2257837.09
	2642	565397.2	2257832.82
	2643	565386.04	2257840.94
	2644	565384.15	2257848.5
	2645	565382.73	2257857.7
	2646	565382.03	2257867.85
	2647	565382.41	2257881.97
	2648	565379.67	2257889.03

Название участка	Номер точки	X, м	Y, м
	2649	565376.77	2257898.19
	2650	565370.35	2257909.41
	2651	565367.54	2257916.38
	2652	565375.29	2257920.06
	2653	565389.6	2257924.32
	2654	565400.66	2257926.89
	2655	565401.67	2257924.37
	2656	565405.2	2257924.8
	2657	565411.37	2257926.01
	2658	565412.02	2257922.12
	2659	565412.5	2257922.59
	2660	565412.48	2257922.64
	2661	565410.8	2257931.46
	2662	565394.57	2257928.52
	2663	565350.18	2257914.84
	2664	565350.94	2257911.47
	2665	565357.85	2257913.06
	2666	565361.38	2257910.36
	2667	565364.1	2257901.67
	2668	565368.27	2257887.3
	2669	565370.98	2257878.91
	2670	565375.55	2257848.38
	2671	565377.53	2257838.26
	2672	565373.39	2257837.54
	2673	565365	2257835.6
	2674	565354.05	2257833.35
	2675	565349.87	2257831.88
	2676	565352.17	2257822.65
	2677	565345.79	2257821.11
	2678	565342.82	2257820.52
	2632	565342.86	2257820.37
	2679	565377.46	2257831.28
	2680	565373.09	2257830.5
	2681	565373.3	2257829.53
	2682	565377.62	2257830.29
	2679	565377.46	2257831.28
	2683	565433.01	2257832.8
	2684	565476.24	2257841.36
	2685	565473.82	2257853.65
	2686	565475.39	2257854.03
	2687	565461.87	2257850.8
	2688	565450.42	2257847.84
	2689	565436.19	2257845.51
	2690	565426.55	2257843.62
	2691	565425.28	2257843.35
	2692	565426.46	2257837.88
	2693	565429.29	2257838.47
	2683	565433.01	2257832.8
	2694	565470.59	2257851.7
	2695	565469.59	2257851.7
	2696	565469.59	2257850.71
	2697	565470.59	2257850.71
	2694	565470.59	2257851.7
	2698	565297.12	2257898.5
	2699	565301.81	2257899.75
	2700	565322.39	2257904.66
	2701	565337.04	2257908.15
	2702	565346.55	2257910.4
	2703	565344.14	2257918.18
	2704	565352.26	2257920.7
	2705	565351.99	2257921.55
	2706	565348.54	2257921.72
	2707	565343.86	2257920.48
	2708	565344.28	2257919.2
	2709	565338.45	2257917.26
	2710	565335.43	2257916.74
	2711	565335.36	2257917.19
	2712	565320.68	2257914.01
	2713	565311.84	2257912.85
	2714	565299.46	2257910.21
	2715	565294.1	2257945.41
	2716	565287.09	2257985.23
	2717	565301.22	2257990.04
	2718	565309.8	2257994.62
	2719	565317.87	2257997.99

Название участка	Номер точки	X, м	Y, м
	2720	565327.16	2258001.43
	2721	565336.63	2258005.13
	2722	565336.04	2258010.68
	2723	565341.14	2258012.31
	2724	565338.95	2258017.77
	2725	565397.44	2258041.06
	2726	565389.68	2258059.94
	2727	565385.77	2258073.07
	2728	565383.07	2258082.05
	2729	565381.73	2258085.55
	2730	565386.5	2258087.18
	2731	565384.6	2258093.01
	2732	565379.88	2258091.56
	2733	565377.76	2258089.28
	2734	565379.41	2258085.08
	2735	565372.64	2258083.06
	2736	565370.57	2258082.28
	2737	565371.82	2258077.58
	2738	565380.95	2258080.31
	2739	565382.83	2258074.67
	2740	565382.5	2258073.86
	2741	565383.82	2258069.12
	2742	565387.44	2258059.25
	2743	565378.19	2258056.43
	2744	565371.68	2258054.39
	2745	565367.23	2258058.56
	2746	565365.63	2258063.47
	2747	565364.43	2258063.16
	2748	565366	2258058.21
	2749	565367.01	2258056.38
	2750	565368.29	2258053.3
	2751	565369.35	2258052.23
	2752	565355.03	2258047.42
	2753	565347.67	2258045.99
	2754	565334.9	2258043.48
	2755	565335.15	2258027
	2756	565311.09	2258019.98
	2757	565298.09	2258017.37
	2758	565292.49	2258023.96
	2759	565285.72	2258041.51
	2760	565283.53	2258066.91
	2761	565305.25	2258079.13
	2762	565310.59	2258079.91
	2763	565299.58	2258113.3
	2764	565329.96	2258132.77
	2765	565342.99	2258141.88
	2766	565361.06	2258154.97
	2767	565356.6	2258163.89
	2768	565352.13	2258174.42
	2769	565348.11	2258183.48
	2770	565343.16	2258193.51
	2771	565336.4	2258208.6
	2772	565335.81	2258208.6
	2773	565335.81	2258209.59
	2774	565335.96	2258209.59
	2775	565333.45	2258215.19
	2776	565329.19	2258223.13
	2777	565325.64	2258230.46
	2778	565331.78	2258233.24
	2779	565333.83	2258228.9
	2780	565333.87	2258228.92
	2781	565333.76	2258229.11
	2782	565334.69	2258229.51
	2783	565334.8	2258229.3
	2784	565341.6	2258232.1
	2785	565349.97	2258235.97
	2786	565368.6	2258244.6
	2787	565373.85	2258247.04
	2788	565387.87	2258232.38
	2789	565390.56	2258233.71
	2790	565388.25	2258237.91
	2791	565400.49	2258243.25
	2792	565404.21	2258242.68
	2793	565404.02	2258243.22
	2794	565400.21	2258244.01

Название участка	Номер точки	X, м	Y, м
	2795	565367.31	2258248.49
	2796	565346.52	2258242.61
	2797	565343.21	2258239.07
	2798	565340.5	2258237.84
	2799	565342.67	2258233.12
	2800	565339.03	2258231.46
	2801	565336.85	2258236.18
	2802	565310.6	2258224.34
	2803	565310.94	2258223.7
	2804	565324.13	2258228.9
	2805	565338.63	2258201.01
	2806	565348.58	2258179.33
	2807	565345.46	2258177.72
	2808	565352.09	2258164.36
	2809	565352.44	2258161.35
	2810	565351.58	2258156.23
	2811	565343.22	2258151.53
	2812	565328.22	2258148.12
	2813	565324.77	2258140.55
	2814	565313.1	2258135.1
	2815	565297.01	2258124.47
	2816	565284.44	2258115.72
	2817	565285.86	2258112.95
	2818	565279.82	2258109.29
	2819	565291.28	2258082
	2820	565274.83	2258070.09
	2821	565290.77	2258015.42
	2822	565264.82	2258009.39
	2823	565266.51	2258003.59
	2824	565224.71	2258002.28
	2825	565206.6	2258001.71
	2826	565202.2	2258000.72
	2827	565194.57	2257997.42
	2828	565168.27	2257985.99
	2829	565140.67	2257973.92
	2830	565085.08	2257949.94
	2831	565090.24	2257939.12
	2832	565129.9	2257956.3
	2833	565168.44	2257972.99
	2834	565206.98	2257989.71
	2835	565269.96	2257991.68
	2836	565295.57	2257903.22
	2698	565297.12	2257898.5
	2837	565383.87	2258054.79
	2838	565382.89	2258054.58
	2839	565383.09	2258053.61
	2840	565384.07	2258053.8
	2837	565383.87	2258054.79
	2841	565203	2257990.19
	2842	565202.02	2257989.97
	2843	565202.22	2257989
	2844	565203.2	2257989.19
	2841	565203	2257990.19
	2845	565372.46	2258040.3
	2846	565371.48	2258040.11
	2847	565371.68	2258039.14
	2848	565372.66	2258039.33
	2845	565372.46	2258040.3
	2849	565301.28	2257993.01
	2850	565297.79	2257991.3
	2851	565297.99	2257990.31
	2852	565301.48	2257992.01
	2849	565301.28	2257993.01
	2853	565331.19	2258023.06
	2854	565330.21	2258022.84
	2855	565330.42	2258021.87
	2856	565331.39	2258022.06
	2853	565331.19	2258023.06
	2857	565273.52	2258005.82
	2858	565272.54	2258005.6
	2859	565274.51	2257999.08
	2860	565275.49	2257999.27
	2857	565273.52	2258005.82
	2861	565320.63	2258002.66
	2862	565319.65	2258002.45

Название участка	Номер точки	X, м	Y, м
	2863	565319.85	2258001.48
	2864	565320.83	2258001.69
	2861	565320.63	2258002.66
	2865	565393.39	2257933.38
	2866	565386.08	2257931.2
	2867	565361.02	2257923.47
	2868	565355.92	2257922.38
	2869	565356.07	2257921.88
	2865	565393.39	2257933.38
	2870	565447.99	2257947.05
	2871	565442.14	2257945.72
	2872	565415.49	2257939.02
	2873	565393.39	2257933.38
	2874	565448.94	2257943.44
	2870	565447.99	2257947.05
	2875	565760.69	2258023.01
	2876	565758.54	2258022.3
	2877	565763.02	2258006.46
	2878	565784.92	2257948.09
	2879	565782.92	2257956.58
	2880	565789.19	2257958.19
	2881	565780.54	2257985.56
	2882	565775.91	2257998.25
	2883	565768.48	2258001.76
	2884	565765.33	2258005.56
	2885	565765.19	2258007.24
	2886	565763.48	2258010.87
	2887	565760.93	2258022.01
	2875	565760.69	2258023.01
	2888	565344.95	2258013.55
	2889	565365.81	2258020.26
	2890	565376.69	2258024.15
	2891	565375.56	2258026.97
	2892	565344.53	2258014.59
	2888	565344.95	2258013.55
	2893	565380.45	2258025.48
	2894	565394.45	2258030.48
	2895	565404.16	2258033.87
	2896	565402.63	2258037.74
	2897	565379.27	2258028.44
	2893	565380.45	2258025.48
	2898	565384.52	2258030.05
	2899	565383.54	2258029.87
	2900	565383.74	2258028.87
	2901	565384.72	2258029.08
	2898	565384.52	2258030.05
	2902	565572.87	2258076.66
	2903	565571.31	2258083.04
	2904	565525.68	2258071.87
	2905	565501.12	2258063.57
	2906	565500.81	2258061.38
	2907	565522.96	2258067.1
	2908	565536.51	2258070.35
	2909	565556.99	2258075.05
	2910	565568.71	2258075.66
	2902	565572.87	2258076.66
	2911	565645.78	2258090.34
	2912	565645.07	2258091.93
	2913	565644.87	2258095.21
	2914	565613.28	2258093.31
	2915	565609.21	2258092.31
	2916	565611.29	2258083.63
	2917	565608.49	2258082.8
	2918	565617.39	2258085.41
	2919	565631.84	2258087.71
	2920	565635.15	2258088.35
	2911	565645.78	2258090.34
	2921	565638.12	2258092.48
	2922	565637.12	2258092.48
	2923	565637.12	2258091.48
	2924	565638.12	2258091.48
	2921	565638.12	2258092.48
	2925	565649.83	2258091.08
	2926	565661.35	2258093.24
	2927	565664.77	2258093.97

Название участка	Номер точки	X, м	Y, м
	2928	565664.1	2258096.39
	2929	565648.88	2258095.47
	2930	565649.02	2258092.9
	2925	565649.83	2258091.08
	2931	565102.38	2258126.8
	2932	565094.12	2258122.69
	2933	565084.69	2258122.17
	2934	565053.44	2258107.82
	2935	565050.28	2258106.92
	2936	565051.37	2258104.15
	2937	565049.18	2258103.2
	2938	565053.52	2258105.07
	2939	565069.09	2258111.97
	2940	565068.32	2258113.8
	2941	565074.97	2258116.48
	2942	565075.77	2258114.46
	2943	565087.4	2258119.28
	2944	565102.51	2258126.51
	2931	565102.38	2258126.8
	2945	565106.13	2258128.24
	2946	565120.57	2258135.17
	2947	565120.77	2258134.69
	2948	565123.11	2258135.74
	2949	565123.9	2258133.46
	2950	565125.1	2258133.77
	2951	565131.7	2258137.08
	2952	565131.23	2258136.85
	2953	565129.87	2258139.82
	2954	565121.48	2258136.26
	2955	565105.96	2258128.55
	2945	565106.13	2258128.24
	2956	565124.82	2258135.74
	2957	565123.82	2258135.74
	2958	565123.82	2258134.74
	2959	565124.82	2258134.74
	2956	565124.82	2258135.74
	2960	565134.81	2258138.63
	2961	565143.3	2258142.9
	2962	565142.78	2258144.09
	2963	565151.33	2258148.14
	2964	565152.26	2258146.13
	2965	565156.04	2258147.88
	2966	565154.94	2258150.37
	2967	565133.56	2258141.36
	2960	565134.81	2258138.63
	2968	565159.67	2258149.56
	2969	565175.94	2258157.13
	2970	565174.28	2258160.47
	2971	565177.47	2258162.13
	2972	565184.18	2258165.12
	2973	565181.93	2258164.13
	2974	565181.57	2258164.89
	2975	565166.24	2258157.56
	2976	565160.9	2258152.89
	2977	565158.62	2258151.94
	2968	565159.67	2258149.56
	2978	565173.86	2258158.62
	2979	565172.86	2258158.62
	2980	565172.86	2258157.63
	2981	565173.86	2258157.63
	2978	565173.86	2258158.62
	2982	565752.73	2258187.54
	2983	565751.3	2258187.08
	2984	565753.76	2258182.37
	2985	565772.82	2258160.33
	2986	565764.25	2258171.69
	2987	565759.69	2258180.04
	2988	565757.62	2258178.93
	2989	565750.99	2258190.62
	2982	565752.73	2258187.54
	2990	565185.59	2258165.76
	2991	565194.39	2258169.7
	2992	565194.54	2258169.32
	2993	565195.97	2258170.22
	2994	565199.94	2258172.21

Название участка	Номер точки	X, м	Y, м
	2995	565227.51	2258185.21
	2996	565231.54	2258187.11
	2997	565247.89	2258195.01
	2998	565261.41	2258201.55
	2999	565263.44	2258196.97
	3000	565265.3	2258197.8
	3001	565263.48	2258201.77
	3002	565278.77	2258208.83
	3003	565283.68	2258211.18
	3004	565293.35	2258215.81
	3005	565303.79	2258220.5
	3006	565309.58	2258223.18
	3007	565307.25	2258222.11
	3008	565306.94	2258222.68
	3009	565303.86	2258221.31
	3010	565297.27	2258220.19
	3011	565273.54	2258207.29
	3012	565273.88	2258206.58
	3013	565270.25	2258204.9
	3014	565269.34	2258206.79
	3015	565249.47	2258197.31
	3016	565250.03	2258196.05
	3017	565248.8	2258195.46
	3018	565248.74	2258195.55
	3019	565246.36	2258194.48
	3020	565245.86	2258195.58
	3021	565212.77	2258179.78
	3022	565213.35	2258178.55
	3023	565209.74	2258176.84
	3024	565209.16	2258178.05
	3025	565185.18	2258166.62
	2990	565185.59	2258165.76
	3026	565262.28	2258202.31
	3027	565261.36	2258201.91
	3028	565262.9	2258198.4
	3029	565263.82	2258198.8
	3026	565262.28	2258202.31
	3030	565750.72	2258191.09
	3031	565749.16	2258193.84
	3032	565732.12	2258230.08
	3033	565736.13	2258232.12
	3034	565734.41	2258235.06
	3035	565732.29	2258238.57
	3036	565726.23	2258235.11
	3037	565749.42	2258190.69
	3030	565750.72	2258191.09
	3038	565731.71	2258213.81
	3039	565708.67	2258257.95
	3040	565702.82	2258254.06
	3041	565697.27	2258251.45
	3042	565695.56	2258255.08
	3043	565700.85	2258257.57
	3044	565706.5	2258261.32
	3045	565695.09	2258278.42
	3046	565690.35	2258287.15
	3047	565681.21	2258282.43
	3048	565681.11	2258282.62
	3049	565683.17	2258283.61
	3050	565680.36	2258282.26
	3051	565686.84	2258269.98
	3052	565690.68	2258272.02
	3053	565692.69	2258268.65
	3054	565691.6	2258268.03
	3055	565696.25	2258259.28
	3056	565698.95	2258260.58
	3057	565700.45	2258257.64
	3058	565695.26	2258254.99
	3059	565695.81	2258253.09
	3060	565699.73	2258245.33
	3061	565701.65	2258246.31
	3062	565702.72	2258244.24
	3063	565701.67	2258243.72
	3064	565705.5	2258236.11
	3065	565706.71	2258230.01
	3066	565710.53	2258228.07

Название участка	Номер точки	X, м	Y, м
	3067	565715.96	2258218.84
	3068	565716.38	2258219.06
	3069	565721.78	2258208.31
	3038	565731.71	2258213.81
	3070	565705.54	2258250.48
	3071	565704.54	2258250.48
	3072	565704.54	2258249.48
	3073	565705.54	2258249.48
	3070	565705.54	2258250.48
	3074	565724.38	2258238.67
	3075	565730.24	2258242.01
	3076	565729.12	2258243.98
	3077	565729.83	2258244.29
	3078	565722.24	2258253.04
	3079	565719.28	2258259.78
	3080	565713.85	2258270.26
	3081	565711.2	2258268.48
	3082	565709.69	2258266.18
	3083	565707.04	2258271.75
	3084	565705.94	2258271.16
	3085	565712.72	2258261.01
	3074	565724.38	2258238.67
	3086	565600.35	2258348.03
	3087	565601.16	2258348.38
	3088	565600.63	2258349.64
	3089	565599.79	2258349.33
	3086	565600.35	2258348.03
	3090	565653.46	2258401.68
	3091	565651.6	2258404.95
	3092	565630.15	2258395.91
	3093	565627.73	2258401.42
	3094	565623.86	2258399.73
	3095	565624.06	2258399.26
	3096	565624.94	2258399.66
	3097	565628.3	2258392.4
	3098	565634.66	2258396.1
	3099	565639.98	2258395.32
	3090	565653.46	2258401.68
	3100	565639.7	2258398.07
	3101	565638.7	2258398.07
	3102	565638.7	2258397.05
	3103	565639.7	2258397.05
	3100	565639.7	2258398.07
	3104	565674.55	2258411.59
	3105	565688.16	2258417.99
	3106	565709.99	2258426.74
	3107	565707.61	2258432.67
	3108	565708.62	2258433.08
	3109	565685.97	2258424.14
	3110	565679.69	2258421.69
	3111	565671.83	2258418.06
	3104	565674.55	2258411.59
	3112	565713.7	2258428.24
	3113	565735.82	2258437.11
	3114	565734.14	2258441.31
	3115	565729.85	2258439.48
	3116	565729.02	2258441.35
	3117	565724.31	2258439.74
	3118	565717.12	2258436.42
	3119	565711.33	2258434.14
	3112	565713.7	2258428.24

Название участка	Номер точки	X, м	Y, м
:3У34	1	566298.24	2257592.55
	2	566294.32	2257600.75
	3	566256.83	2257588.81
	4	566246.26	2257586.83
	5	566249.71	2257577.67
	6	566259.97	2257580.06
	7	566273.76	2257583.93
	1	566298.24	2257592.55

Название участка	Номер точки	X, м	Y, м
:305	1	566318.37	2257399.45
	2	566322.82	2257401.32
	3	566324.25	2257402.19

Название участка	Номер точки	X, м	Y, м
	4	566317.31	2257420.15
	5	566273.35	2257397.41
	6	566276.84	2257391.74
	7	566280.37	2257387.61
	8	566288.4	2257383.39
	9	566299.32	2257389.32
	10	566301.24	2257390.36
	11	566307.21	2257393.71
	12	566311.71	2257396.39
	13	566315.6	2257398.28
	1	566318.37	2257399.45

Название участка	Номер точки	X, м	Y, м
:69	1	566259.82	2257385.24
	2	566239.25	2257376.63
	3	566230	2257372.64
	4	566249.57	2257343.08
	5	566273.69	2257357.49
	1	566259.82	2257385.24

Название участка	Номер точки	X, м	Y, м
:195	1	565482.21	2257545.75
	2	565471.18	2257586.65
	3	565426.05	2257573.1
	4	565433.69	2257557.6
	5	565460.79	2257543.91
	1	565482.21	2257545.75